



**PREFEITURA DE
ITABIRITO**



PLANO DIRETOR DE ITABIRITO/MG

LEI MUNICIPAL Nº 3324, 08 de julho de 2019

DEFINE OS PERÍMETROS URBANOS DO MUNICÍPIO DE ITABIRITO/MG

2019



SUMÁRIO

TÍTULO I – DAS DISPOSIÇÕES PRELIMINARES.....	02
TÍTULO II – DOS MEMORIAIS DESCRITIVOS DOS PERÍMETROS URBANOS.....	03
CAPÍTULO I – DO PERÍMETRO URBANO DA SEDE MUNICIPAL.....	03
CAPÍTULO II – DO PERÍMETRO URBANO DO DISTRITO DE ACURÚ.....	15
CAPÍTULO III – DO PERÍMETRO URBANO DO DISTRITO DO BAÇÃO.....	17
CAPÍTULO IV – DO PERÍMETRO URBANO DO DISTRITO DE SÃO GONÇALO DO MONTE.....	18
CAPÍTULO V – DOS PERÍMETROS URBANOS DAS ÁREAS URBANAS ESPECIAIS.....	21
Seção I – Do Perímetro Urbano URBE Córrego do Bação.....	22
Seção II – Do Perímetro Urbano URBE Cruz das Almas I.....	24
Seção III – Do Perímetro Urbano URBE Cruz das Almas II.....	28
Seção IV – Do Perímetro Urbano URBE Marzagão I.....	38
Seção V – Do Perímetro Urbano URBE Marzagão II.....	41
Seção VI – Do Perímetro Urbano URBE Morro de São Vicente.....	42
Seção VII – Do Perímetro Urbano URBE Ribeirão do Eixo.....	46
Seção VIII – Do Perímetro Urbano URBE BR-040.....	48
TÍTULO III – DAS DISPOSIÇÕES FINAIS E TRANSITÓRIAS.....	51
ANEXOS.....	54



**PREFEITURA DE
ITABIRITO**

PREFEITURA MUNICIPAL DE ITABIRITO

ARNALDO PEREIRA DOS SANTOS
Prefeito Municipal de Itabirito - MG

ALESSANDRO ROLFS MASSAINI
Secretário Municipal de Esportes e Lazer

ALEXANDRE MESQUITA REGO
Secretário Municipal de Obras

ÁLVARO MARQUES DA SILVA MAIA JÚNIOR
Secretário Municipal de Agricultura, Pecuária e Abastecimento

ANA MARIA GÓIS CORRADI
Secretária Municipal de Educação

ANTÔNIO MARCOS GENEROSO COTTA
Secretário Municipal de Meio Ambiente e Desenvolvimento Sustentável

ANTÔNIO NETO DE AVELAR
Secretário Municipal de Desenvolvimento Econômico

CARLOS HENRIQUE FRANÇA RODRIGUES
Secretário Municipal de Segurança e Trânsito

CAROLINA GONÇALVES BATISTA
Procuradora Jurídica Consultiva

JOÃO BATISTA DOS REIS GONÇALVES
Procurador Jurídico Contencioso

JUSSARA DO CARMO VIEIRA
Secretária Municipal de Assistência Social

MARCO AURÉLIO ROCHA
Secretário Municipal de Urbanismo

MARÍLIA DE TOLEDO
Secretária Municipal de Fazenda

MAURÍCIO FERNANDO OLIVEIRA DE MIRANDA
Controlador Geral

NATHÁLIA DE TOLEDO LOPES
Secretária Municipal de Comunicação Social

Handwritten initials: AB



**PREFEITURA DE
ITABIRITO**

SEBASTIÃO ANTÔNIO DA SILVA
Chefe de Gabinete

UBIRANEY DE FIGUEIREDO SILVA
Secretário Municipal de Patrimônio Cultural e Turismo

VALDIR JOSÉ DE MORAIS
Secretário Municipal de Administração

WAGNER JOSÉ SILVA MELILLO
Diretor Presidente do Serviço Autônomo de Saneamento Básico

WOLNEY PINTO DE OLIVEIRA
Secretário Municipal de Saúde

PODER LEGISLATIVO DE ITABIRITO

RODRIGO CAMPOS CHAGAS
Presidente da Câmara Municipal de Itabirito - MG

VEREADORES:

Antônio de Oliveira Bosco

Atila Dias de Moraes

Edson Gonçalves Junior

Geraldo Gonçalves Mendanha

Gilmar Alfenas

Leandro Silva Marques

Maximiliano Silva Baêta Fortes

Nilson Esteves Lopes

Renê Américo da Silva

Ricardo Luiz de Oliveira

Rosilene do Carmo Cardoso

Veirlâneo Ferreira Souza



LEI Nº 3324, 08 de julho de 2019.

Define os Perímetros Urbanos do Município de Itabirito/MG.

O Povo do Município de Itabirito, por seus representantes na Câmara Municipal, aprovou, e eu em seu nome, sanciono a seguinte Lei:

TÍTULO I - DAS DISPOSIÇÕES PRELIMINARES

Art. 1º - Esta Lei estabelece os perímetros dos Distritos e demais áreas urbanas que compõem o Município de Itabirito/MG.

Parágrafo Único - Para efeitos de interpretação e aplicação desta Lei são adotadas as seguintes definições:

- I. Município: É ente jurídico e político, com poder de autogoverno, autoadministração e organização própria, dotado de competência legislativa privativa e integrante da federação brasileira, seu fundamento de existência está ligado diretamente aos textos dos artigos 1º, 18, 29, 30 e 31 da Constituição Federal de 1988;
- II. Sede Municipal: É um núcleo urbano, independentemente do número de sua população, que concentre processo econômico predominantemente não-agrícola e que se configure como sede do Governo Municipal;
- III. Zona Urbana ou Área Urbana: Sob o aspecto político-administrativo, a zona urbana ou área urbana é aquela situada dentro dos perímetros urbanos instituídos por lei municipal;
- IV. Zona Rural ou Área Rural: A zona rural ou área rural é aquela situada fora dos perímetros urbanos legalmente instituídos;
- V. Perímetro Urbano: é a linha limítrofe das zonas ou áreas urbanas fixadas por lei municipal.

Art. 2º - Todas as coordenadas utilizadas nos memoriais descritivos desta Lei estão georreferenciadas ao Sistema Geodésico Brasileiro e encontram-se representadas no Sistema UTM, referenciadas ao Meridiano Central 45 WGr, fuso 23S, tendo como *datum* o SAD69.

Parágrafo Único - Todos os azimutes e distâncias, área e perímetro foram calculados no plano de projeção UTM.

VB



Art. 3º - As áreas urbanas estabelecidas nesta Lei serão objeto de zoneamento urbano, no âmbito da Legislação Urbanística Básica, conforme estabelecido na Lei do Plano Diretor de Itabirito/MG.

Parágrafo Único - As Áreas Urbanas em Consolidação estabelecidas pela Lei do Plano Diretor de Itabirito/MG e pela Lei de Parcelamento, Uso e Ocupação do Solo estão inseridas nos perímetros urbanos do Município de Itabirito/MG.

TÍTULO II - DOS MEMORIAIS DESCRITIVOS DOS PERÍMETROS URBANOS

CAPÍTULO I - DO PERÍMETRO URBANO DA SEDE MUNICIPAL

Art. 4º - Inicia-se a descrição deste perímetro no vértice 1, definido pelas coordenadas **E:627.991,013m** e **N:7.764.993,181m**, segue com distância de **819,67m** e azimute **137°51'38"** até o vértice 2, definido pelas coordenadas **E:628.540,961m** e **N:7.764.385,385m**, segue com distância de **252,61m** e azimute **176°12'22"** até o vértice 3, definido pelas coordenadas **E:628.557,676m** e **N:7.764.133,325m**, segue com distância de **16,29m** e azimute **176°12'19"** até o vértice 4, definido pelas coordenadas **E:628.558,754m** e **N:7.764.117,072m**, segue com distância de **48,76m** e azimute **86°07'48"** até o vértice 5, definido pelas coordenadas **E:628.607,403m** e **N:7.764.120,363m**, segue com distância de **52,87m** e azimute **144°09'44"** até o vértice 6, definido pelas coordenadas **E:628.638,359m** e **N:7.764.077,501m**, segue com distância de **45,67m** e azimute **235°38'32"** até o vértice 7, definido pelas coordenadas **E:628.600,656m** e **N:7.764.051,726m**, segue com distância de **82,22m** e azimute **152°04'52"** até o vértice 8, definido pelas coordenadas **E:628.639,153m** e **N:7.763.979,076m**, segue com distância de **146,03m** e azimute **°55'15"** até o vértice 9, definido pelas coordenadas **E:628.608,990m** e **N:7.763.836,200m**, segue com distância de **38,85m** e azimute **230°25'04"** até o vértice 10, definido pelas coordenadas **E:628.579,045m** e **N:7.763.811,443m**, segue com distância de **917,74m** e azimute **179°30'59"** até o vértice 11, definido pelas coordenadas **E:628.586,790m** e **N:7.762.893,736m**, segue com distância de **692,77m** e azimute **113°26'43"** até o vértice 12, definido pelas coordenadas **E:629.222,367m** e **N:7.762.618,100m**, segue com distância de **216,81 m** e azimute **161°41'12"** até o vértice 13, definido pelas coordenadas **E:629.290,491m** e **N:7.762.412,274m**, segue com distância de **822,71m** e azimute **203°25'42"** até o vértice 14, definido pelas coordenadas **E:628.963,378m** e **N:7.761.657,388m**, segue com distância de **94,00m** e azimute **118°28'04"** até o vértice 15, definido pelas coordenadas **E:629.046,011m** e **N:7.7616.12,582m**, segue com distância de **19,69m** e azimute **111°07'20"** até o vértice 16, definido pelas coordenadas



E:629.064,382m e N:7.761.605,485m, segue com distância de 291,98m e azimute 111°07'29" até o vértice 17, definido pelas coordenadas E:629.336,745m e N:7.761.500,254m, segue com distância de 11,87m e azimute 111°07'36" até o vértice 18, definido pelas coordenadas E:629.347,819m e N:7.761.495,975m, segue com distância de 113,70m e azimute 123°25'42" até o vértice 19, definido pelas coordenadas E:629.442,714m e N:7.761.433,336m, segue com distância de 25,35m e azimute 123°25'45" até o vértice 20, definido pelas coordenadas E:629.463,868m e N:7.761.419,372m, segue com distância de 50,97m e azimute 46°58'46" até o vértice 21, definido pelas coordenadas E:629.501,135m e N:7.761.454,149m, segue com distância de 9,87m e azimute 45°48'32" até o vértice 22, definido pelas coordenadas E:629.508,209m e N:7.761.461,026m, segue com distância de 14,08m e azimute 45°48'42" até o vértice 23, definido pelas coordenadas E:629.518,302m e N:7.761.470,837m, segue com distância de 10,45m e azimute 46°56'50" até o vértice 24, definido pelas coordenadas E:629.525,936m e N:7.761.477,969m, segue com distância de 16,71m e azimute 48°34'59" até o vértice 25, definido pelas coordenadas E:629.538,468m e N:7.761.489,024m, segue com distância de 38,85m e azimute 41°07'57" até o vértice 26, definido pelas coordenadas E:629.564,024m e N:7.761.518,286m, segue com distância de 18,18m e azimute 41°00'12" até o vértice 27, definido pelas coordenadas E:629.575,952m e N:7.761.532,006m, segue com distância de 17,45m e azimute 42°47'54" até o vértice 28, definido pelas coordenadas E:629.587,807m e N:7.761.544,809m, segue com distância de 15,28m e azimute 51°01'03" até o vértice 29, definido pelas coordenadas E:629.599,688m e N:7.761.554,424m, segue com distância de 13,29m e azimute 53°54'45" até o vértice 30, definido pelas coordenadas E:629.610,425m e N:7.761.562,250m, segue com distância de 12,19m e azimute 54°14'48" até o vértice 31, definido pelas coordenadas E:629.620,321m e N:7.761.569,375m, segue com distância de 17,50m e azimute 54°27'51" até o vértice 32, definido pelas coordenadas E:629.634,560m e N:7.761.579,545m, segue com distância de 20,21m e azimute 54°32'36" até o vértice 33, definido pelas coordenadas E:629.651,020m e N:7.761.591,267m, segue com distância de 17,41m e azimute 52°10'11" até o vértice 34, definido pelas coordenadas E:629.664,771m e N:7.761.601,945 m, segue com distância de 20,29m e azimute 53°15'50" até o vértice 35, definido pelas coordenadas E:629.681,030m e N:7.761.614,080m, segue com distância de 22,10m e azimute 54°12'39" até o vértice 36, definido pelas coordenadas E:629.698,954m e N:7.761.627,002m, segue com distância de 19,38m e azimute 53°18'46" até o vértice 37, definido pelas coordenadas E:629.714,497m e N:7.761.638,582m, segue com distância de 15,55m e azimute 55°36'57" até o vértice 38, definido pelas coordenadas E:629.727,326m e N:7.761.647,361m, segue com distância de 16,13m e azimute 51°04'44" até o vértice 39, definido pelas coordenadas E:629.739,872m e N:7.761.657,492m, segue com distância de 20,94m e azimute 53°03'05" até o vértice 40, definido pelas coordenadas E:629.756,608m e N:7.761.670,080m, segue com distância de 20,06m e azimute



52°33'24" até o vértice 41, definido pelas coordenadas E:629.772,536m e N:7.761.682,277m, segue com distância de 26,34m e azimute 53°04'39" até o vértice 42, definido pelas coordenadas E:629.793,593m e N:7.761.698,100m, segue com distância de 23,38m e azimute 43°59'17" até o vértice 43, definido pelas coordenadas E:629.809,831m e N:7.761.714,922m, segue com distância de 32,23m e azimute 84°27'02" até o vértice 44, definido pelas coordenadas E:629.841,912m e N:7.761.718,039m, segue com distância de 23,23m e azimute 121°46'51" até o vértice 45, definido pelas coordenadas E:629.861,663m e N:7.761.705,802m, segue com distância de 47,94m e azimute 148°40'20" até o vértice 46, definido pelas coordenadas E:629.886,587m e N:7.761.664,854m, segue com distância de 61,45m e azimute 142°48'07" até o vértice 47, definido pelas coordenadas E:629.923,738m e N:7.761.615,906m, segue com distância de 37,43m e azimute 171°31'13" até o vértice 48, definido pelas coordenadas E:629.929,257m e N:7.761.578,888m, segue com distância de 54,12m e azimute 225°35'51" até o vértice 49, definido pelas coordenadas E:629.890,593m e N:7.761.541,022m, segue com distância de 61,60m e azimute 205°10'38" até o vértice 50, definido pelas coordenadas E:629.864,386m e N:7.761.485,272m, segue com distância de 28,36m e azimute 197°47'44" até o vértice 51, definido pelas coordenadas E:629.855,718m e N:7.761.458,267m, segue com distância de 26,37m e azimute 183°49'39" até o vértice 52, definido pelas coordenadas E:629.853,958m e N:7.761.431,959m, segue com distância de 17,78m e azimute 167°58'15" até o vértice 53, definido pelas coordenadas E:629.857,663m e N:7.761.414,572m, segue com distância de 75,76m e azimute 178°25'55" até o vértice 54, definido pelas coordenadas E:629.859,736m e N:7.761.338,840m, segue com distância de 22,33m e azimute 172°48'35" até o vértice 55, definido pelas coordenadas E:629.862,531m e N:7.761.316,685m, segue com distância de 12,25m e azimute 159°30'11" até o vértice 56, definido pelas coordenadas E:629.866,821m e N:7.761.305,209m, segue com distância de 21,35m e azimute 197°01'58" até o vértice 57, definido pelas coordenadas E:629.860,568m e N:7.761.284,798m, segue com distância de 15,24m e azimute 198°15'37" até o vértice 58, definido pelas coordenadas E:629.855,793m e N:7.761.270,326m, segue com distância de 38,39m e azimute 234°45'30" até o vértice 59, definido pelas coordenadas E:629.824,439m e N:7.761.248,174m, segue com distância de 24,28m e azimute 166°59'23" até o vértice 60, definido pelas coordenadas E:629.829,904m e N:7.761.224,522m, segue com distância de 27,81m e azimute 143°06'58" até o vértice 61, definido pelas coordenadas E:629.846,594m e N:7.761.202,280m, segue com distância de 52,56m e azimute 192°26'37" até o vértice 62, definido pelas coordenadas E:629.835,269m e N:7.761.150,957m, segue com distância de 35,23m e azimute 195°17'55" até o vértice 63, definido pelas coordenadas E:629.825,974m e N:7.761.116,977m, segue com distância de 19,65m e azimute 176°19'01" até o vértice 64, definido pelas coordenadas E:629.827,236m e N:7.761.097,371m, segue com distância de 12,52m e azimute 176°19'09" até o vértice 65, definido pelas coordenadas E:629.828,040m e





N:7.761.084,873m, segue com distância de **94,73m** e azimute **174°23'29"** até o vértice **66**, definido pelas coordenadas **E:629.837,298m** e **N:7.760.990,597m**, segue com distância de **47,68m** e azimute **171°30'43"** até o vértice **67**, definido pelas coordenadas **E:629.844,336m** e **N:7.760.943,438m**, segue com distância de **36,58m** e azimute **131°01'46"** até o vértice **68**, definido pelas coordenadas **E:629.871,930m** e **N:7.760.919,426m**, segue com distância de **19,08m** e azimute **142°27'48"** até o vértice **69**, definido pelas coordenadas **E:629.883,555m** e **N:7.760.904,296m**, segue com distância de **25,75m** e azimute **204°36'52"** até o vértice **70**, definido pelas coordenadas **E:629.872,829m** e **N:7.760.880,884m**, segue com distância de **39,73m** e azimute **193°08'59"** até o vértice **71**, definido pelas coordenadas **E:629.863,790m** e **N:7.760.842,193m**, segue com distância de **25,47m** e azimute **249°45'07"** até o vértice **72**, definido pelas coordenadas **E:629.839,896m** e **N:7.760.833,379m**, segue com distância de **14,26m** e azimute **174°32'32"** até o vértice **73**, definido pelas coordenadas **E:629.841,252m** e **N:7.760.819,187m**, segue com distância de **41,85m** e azimute **227°48'13"** até o vértice **74**, definido pelas coordenadas **E:629.810,247m** e **N:7.760.791,077m**, segue com distância de **20,59m** e azimute **211°22'56"** até o vértice **75**, definido pelas coordenadas **E:629.799,526m** e **N:7.760.773,501m**, segue com distância de **34,97m** e azimute **255°51'46"** até o vértice **76**, definido pelas coordenadas **E:629.765,612m** e **N:7.760.764,959m**, segue com distância de **32,93m** e azimute **174°51'11"** até o vértice **77**, definido pelas coordenadas **E:629.768,566m** e **N:7.760.732,164m**, segue com distância de **5,04m** e azimute **182°08'09"** até o vértice **78**, definido pelas coordenadas **E:629.768,378m** e **N:7.760.727,123m**, segue com distância de **31,83m** e azimute **171°59'17"** até o vértice **79**, definido pelas coordenadas **E:629.772,815m** e **N:7.760.695,600m**, segue com distância de **30,78m** e azimute **179°14'12"** até o vértice **80**, definido pelas coordenadas **E:629.773,225m** e **N:7.760.664,824m**, segue com distância de **27,38m** e azimute **179°14'18"** até o vértice **81**, definido pelas coordenadas **E:629.773,589m** e **N:7.760.637,442m**, segue com distância de **30,26m** e azimute **165°00'11"** até o vértice **82**, definido pelas coordenadas **E:629.781,412m** e **N:7.760.608,210m**, segue com distância de **31,33m** e azimute **145°43'51"** até o vértice **83**, definido pelas coordenadas **E:629.799,062m** e **N:7.760.582,318m**, segue com distância de **22,73m** e azimute **147°37'28"** até o vértice **84**, definido pelas coordenadas **E:629.811,234m** e **N:7.760.563,120m**, segue com distância de **5,17m** e azimute **152°48'56"** até o vértice **85**, definido pelas coordenadas **E:629.813,597m** e **N:7.760.558,519m**, segue com distância de **13,07m** e azimute **163°34'01"** até o vértice **86**, definido pelas coordenadas **E:629.817,295m** e **N:7.760.545,981m**, segue com distância de **16,38m** e azimute **164°00'58"** até o vértice **87**, definido pelas coordenadas **E:629.821,805m** e **N:7.760.530,236m**, segue com distância de **16,96m** e azimute **161°38'27"** até o vértice **88**, definido pelas coordenadas **E:629.827,147m** e **N:7.760.514,139m**, segue com distância de **28,04m** e azimute **162°05'42"** até o vértice **89**, definido pelas coordenadas **E:629.835,768m** e **N:7.760.487,456m**, segue com distância de **9,30m** e azimute **164°12'10"** até o vértice **90**,

AB



definido pelas coordenadas **E:629.838,299m** e **N:7.760.478,510m**, segue com distância de **14,39m** e azimute **238°29'24"** até o vértice **91**, definido pelas coordenadas **E:629.826,029m** e **N:7.760.470,988m**, segue com distância de **25,09m** e azimute **235°13'35"** até o vértice **92**, definido pelas coordenadas **E:629.805,418m** e **N:7.760.456,677m**, segue com distância de **15,42m** e azimute **236°24'24"** até o vértice **93**, definido pelas coordenadas **E:629.792,573m** e **N:7.760.448,145m**, segue com distância de **16,13m** e azimute **242°08'53"** até o vértice **94**, definido pelas coordenadas **E:629.778,311m** e **N:7.760.440,609m**, segue com distância de **22,46m** e azimute **243°10'46"** até o vértice **95**, definido pelas coordenadas **E:629.758,271m** e **N:7.760.430,477m**, segue com distância de **13,55m** e azimute **242°04'22"** até o vértice **96**, definido pelas coordenadas **E:629.746,303m** e **N:7.760.424,133m**, segue com distância de **7,88m** e azimute **239°15'52"** até o vértice **97**, definido pelas coordenadas **E:629.739,532m** e **N:7.760.420,107m**, segue com distância de **22,85m** e azimute **239°47'46"** até o vértice **98**, definido pelas coordenadas **E:629.719,783m** e **N:7.760.408,611m**, segue com distância de **6,66m** e azimute **216°40'44"** até o vértice **99**, definido pelas coordenadas **E:629.715,805m** e **N:7.760.403,270m**, segue com distância de **22,52m** e azimute **223°28'07"** até o vértice **100**, definido pelas coordenadas **E:629.700,314m** e **N:7.760.386,928m**, segue com distância de **24,44m** e azimute **224°01'13"** até o vértice **101**, definido pelas coordenadas **E:629.683,331m** e **N:7.760.369,354m**, segue com distância de **47,78m** e azimute **223°46'02"** até o vértice **102**, definido pelas coordenadas **E:629.650,278m** e **N:7.760.334,847m**, segue com distância de **18,43 m** e azimute **187°49'30"** até o vértice **103** definido pelas coordenadas **E:629.647,769 m** e **N:7.760.316,590 m**, segue com distância de **30,55m** e azimute **188°06'37"** até o vértice **104**, definido pelas coordenadas **E:629.643,459m** e **N:7.760.286,345m**, segue com distância de **35,40m** e azimute **188°13'06"** até o vértice **105**, definido pelas coordenadas **E:629.638,399m** e **N:7.760.251,311m**, segue com distância de **34,04m** e azimute **187°14'46"** até o vértice **106**, definido pelas coordenadas **E:629.634,105m** e **N:7.760.217,539m**, segue com distância de **45,98m** e azimute **186°46'22"** até o vértice **107**, definido pelas coordenadas **E:629.628,682m** e **N:7.760.171,875m**, segue com distância de **25,47m** e azimute **185°21'40"** até o vértice **108**, definido pelas coordenadas **E:629.626,302m** e **N:7.760.146,513m**, segue com distância de **25,08m** e azimute **179°22'43"** até o vértice **109**, definido pelas coordenadas **E:629.626,574m** e **N:7.760.121,436m**, segue com distância de **17,79m** e azimute **171°47'46"** até o vértice **110**, definido pelas coordenadas **E:629.629,113m** e **N:7.760.103,825m**, segue com distância de **11,28m** e azimute **173°03'28"** até o vértice **111**, definido pelas coordenadas **E:629.630,476m** e **N:7.760.092,631m**, segue com distância de **135,40m** e azimute **165°56'40"** até o vértice **112**, definido pelas coordenadas **E:629.663,360m** e **N:7.759.961,284m**, segue com distância de **27,02m** e azimute **169°32'17"** até o vértice **113**, definido pelas coordenadas **E:629.668,266m** e **N:7.759.934,715m**, segue com distância de **27,21m** e azimute **169°18'18"** até o vértice **114**, definido pelas coordenadas **E:629.673,316m** e **N:7.759.907,976m**, segue com

B



distância de **24,01m** e azimute **168°36'01"** até o vértice **115**, definido pelas coordenadas **E:629.678,062m** e **N:7.759.884,438m**, segue com distância de **24,71m** e azimute **168°56'46"** até o vértice **116**, definido pelas coordenadas **E:629.682,799m** e **N:7.759.860,190m**, segue com distância de **20,90m** e azimute **167°49'47"** até o vértice **117**, definido pelas coordenadas **E:629.687,205m** e **N:7.759.839,760m**, segue com distância de **19,59m** e azimute **168°15'48"** até o vértice **118**, definido pelas coordenadas **E:629.691,190m** e **N:7.759.820,579m**, segue com distância de **17,69m** e azimute **167°59'03"** até o vértice **119**, definido pelas coordenadas **E:629.694,872m** e **N:7.759.803,280m**, segue com distância de **7,73m** e azimute **170°53'55"** até o vértice **120**, definido pelas coordenadas **E:629.696,094m** e **N:7.759.795,652m**, segue com distância de **10,22m** e azimute **167°23'49"** até o vértice **121**, definido pelas coordenadas **E:629.698,324m** e **N:7.759.785,678m**, segue com distância de **26,80m** e azimute **172°31'48"** até o vértice **122**, definido pelas coordenadas **E:629.701,808m** e **N:7.759.759,107m**, segue com distância de **15,38m** e azimute **176°41'35"** até o vértice **123**, definido pelas coordenadas **E:629.702,695m** e **N:7.759.743,756m**, segue com distância de **21,33m** e azimute **177°46'01"** até o vértice **124**, definido pelas coordenadas **E:629.703,526m** e **N:7.759.722,446m**, segue com distância de **28,88m** e azimute **177°03'15"** até o vértice **125**, definido pelas coordenadas **E:629.705,010m** e **N:7.759.693,607m**, segue com distância de **73,41m** e azimute **88°42'47"** até o vértice **126**, definido pelas coordenadas **E:629.778,406m** e **N:7.759.695,256m**, segue com distância de **37,71m** e azimute **1°23'36"** até o vértice **127**, definido pelas coordenadas **E:629.779,323m** e **N:7.759.732,957m**, segue com distância de **43,87m** e azimute **74°44'02"** até o vértice **128**, definido pelas coordenadas **E:629.821,641m** e **N:7.759.744,507m**, segue com distância de **55,33m** e azimute **110°59'03"** até o vértice **129**, definido pelas coordenadas **E:629.873,298m** e **N:7.759.724,694m**, segue com distância de **125,00m** e azimute **147°40'56"** até o vértice **130**, definido pelas coordenadas **E:629.940,125m** e **N:7.759.619,057m**, segue com distância de **12,53m** e azimute **198°53'36"** até o vértice **131**, definido pelas coordenadas **E:629.936,068m** e **N:7.759.607,203m**, segue com distância de **100,00m** e azimute **250°06'12"** até o vértice **132**, definido pelas coordenadas **E:629.842,038m** e **N:7.759.573,171m**, segue com distância de **141,94m** e azimute **184°09'09"** até o vértice **133**, definido pelas coordenadas **E:629.831,760m** e **N:7.759.431,606m**, segue com distância de **115,50m** e azimute **193°02'19"** até o vértice **134**, definido pelas coordenadas **E:629.805,703m** e **N:7.759.319,086m**, segue com distância de **36,09m** e azimute **150°17'41"** até o vértice **135**, definido pelas coordenadas **E:629.823,588m** e **N:7.759.287,737m**, segue com distância de **47,17m** e azimute **167°13'18"** até o vértice **136**, definido pelas coordenadas **E:629.834,021m** e **N:7.759.241,735m**, segue com distância de **106,74m** e azimute **184°09'12"** até o vértice **137**, definido pelas coordenadas **E:629.826,290m** e **N:7.759.135,273m**, segue com distância de **20,19m** e azimute **220°37'26"** até o vértice **138**, definido pelas coordenadas **E:629.813,143m** e **N:7.759.119,947m**, segue com distância de **30,75m** e azimute **184°08'57"** até o vértice **139**, definido pelas coordenadas

AB





E:629.810,918m e N:7.759.089,275m, segue com distância de 197,06m e azimute 274°09'08" até o vértice 140, definido pelas coordenadas E:629.614,379m e N:7.759.103,543m, segue com distância de 408,40m e azimute 234°35'54" até o vértice 141, definido pelas coordenadas E:629.281,487m e N:7.758.866,954m, segue com distância de 89,76m e azimute 144°35'55" até o vértice 142, definido pelas coordenadas E:629.333,484m e N:7.758.793,791m, segue com distância de 109,31m e azimute 265°01'33" até o vértice 143, definido pelas coordenadas E:629.224,586m e N:7.758.784,313m, segue com distância de 209,62m e azimute 157°25'56" até o vértice 144, definido pelas coordenadas E:629.305,034m e N:7.758.590,742m, segue com distância de 442,25m e azimute 202°42'58" até o vértice 145, definido pelas coordenadas E:629.134,252m e N:7.758.182,798m, segue com distância de 93,99m e azimute 254°44'20" até o vértice 146, definido pelas coordenadas E:629.043,573m e N:7.758.158,057m, segue com distância de 13,31m e azimute 269°32'22" até o vértice 147, definido pelas coordenadas E:629.030,261m e N:7.758.157,950m, segue com distância de 15,40m e azimute 278°58'20" até o vértice 148, definido pelas coordenadas E:629.015,054m e N:7.758.160,351m, segue com distância de 13,30m e azimute 293°15'17" até o vértice 149, definido pelas coordenadas E:629.002,837m e N:7.758.165,601m, segue com distância de 12,07m e azimute 303°26'28" até o vértice 150, definido pelas coordenadas E:628.992,769m e N:7.758.172,250m, segue com distância de 22,45m e azimute 313°16'55" até o vértice 151, definido pelas coordenadas E:628.976,424m e N:7.758.187,643m, segue com distância de 57,50m e azimute 322°36'02" até o vértice 152, definido pelas coordenadas E:628.941,502m e N:7.758.233,320m, segue com distância de 20,84m e azimute 311°15'14" até o vértice 153, definido pelas coordenadas E:628.925,831m e N:7.758.247,065m, segue com distância de 20,41m e azimute 292°59'50" até o vértice 154, definido pelas coordenadas E:628.907,043m e N:7.758.255,039m, segue com distância de 27,69m e azimute 276°08'13" até o vértice 155, definido pelas coordenadas E:628.879,513m e N:7.758.257,999m, segue com distância de 32,60m e azimute 243°09'58" até o vértice 156, definido pelas coordenadas E:628.850,425 m e N:7.758.243,284 m, segue com distância de 22,77m e azimute 216°32'36" até o vértice 157, definido pelas coordenadas E:628.836,866m e N:7.758.224,989m, segue com distância de 23,05m e azimute 203°31'28" até o vértice 158, definido pelas coordenadas E:628.827,666m e N:7.758.203,855m, segue com distância de 25,78m e azimute 175°45'29" até o vértice 159, definido pelas coordenadas E:628.829,573m e N:7.758.178,145m, segue com distância de 85,56m e azimute 255°54'12" até o vértice 160, definido pelas coordenadas E:628.746,585m e N:7.758.157,305m, segue com distância de 125,03m e azimute 343°05'47" até o vértice 161, definido pelas coordenadas E:628.710,230m e N:7.758.276,937m, segue com distância de 39,21m e azimute 356°33'49" até o vértice 162, definido pelas coordenadas E:628.707,880m e N:7.758.316,073m, segue com distância de 31,61m e azimute 293°31'27" até o vértice 163, definido pelas coordenadas E:628.678,894m e N:7.758.328,691m, segue com distância de 29,71m e azimute

AB



293°31'20" até o vértice 164, definido pelas coordenadas E:628.651,656m e N:7.758.340,547m, segue com distância de 43,98m e azimute 276°54'42" até o vértice 165, definido pelas coordenadas E:628.608,000m e N:7.758.345,839m, segue com distância de 37,98m e azimute 267°06'03" até o vértice 166, definido pelas coordenadas E:628.570,067m e N:7.758.343,918m, segue com distância de 14,34m e azimute 267°06'07" até o vértice 167, definido pelas coordenadas E:628.555,745m e N:7.758.343,193m, segue com distância de 73,07m e azimute 268°40'04" até o vértice 168, definido pelas coordenadas E:628.482,691m e N:7.758.341,494m, segue com distância de 69,18 m e azimute 268°40'05" até o vértice 169, definido pelas coordenadas E:628.413,531m e N:7.758.339,886m, segue com distância de 48,42m e azimute 305°30'40" até o vértice 170, definido pelas coordenadas E:628.374,113m e N:7.7583.68,014m, segue com distância de 140,99m e azimute 305°30'43" até o vértice 171, definido pelas coordenadas E:628.259,345m e N:7.758.449,913 m, segue com distância de 123,31m e azimute 305°30'43" até o vértice 172, definido pelas coordenadas E:628.158,973m e N:7.758.521,539m, segue com distância de 833,34m e azimute 214°16'07" até o vértice 173, definido pelas coordenadas E:627.689,739m e N:7.757.832,858m, segue com distância de 663,15m e azimute 214°10'47" até o vértice 174, definido pelas coordenadas E:627.317,187m e N:7.757.284,245m, segue com distância de 801,74m e azimute 283°13'04" até o vértice 175, definido pelas coordenadas E:626.536,690m e N:7.757.467,564m, segue com distância de 309,59m e azimute 195°24'35" até o vértice 176, definido pelas coordenadas E:626.454,425m e N:7.757.169,100m, segue com distância de 305,14 m e azimute 267°18'58" até o vértice 177, definido pelas coordenadas E:626.149,624m e N:7.757.154,812m, segue com distância de 336,18m e azimute 226°02'11" até o vértice 178, definido pelas coordenadas E:625.907,649m e N:7.756.921,436m, segue com distância de 540,24m e azimute 263°40'06" até o vértice 179, definido pelas coordenadas E:625.370,703m e N:7.756.861,855 m, segue com distância de 33,34m e azimute 18°42'04" até o vértice 180, definido pelas coordenadas E:625.381,394m e N:7.756.893,438m, segue com distância de 61,92m e azimute 18°42'10" até o vértice 181, definido pelas coordenadas E:625.401,249m e N:7.756.952,088m, segue com distância de 61,67m e azimute 4°03'31" até o vértice 182, definido pelas coordenadas E:625.405,614m e N:7.757.013,604m, segue com distância de 56,10m e azimute 355°56'35" até o vértice 183, definido pelas coordenadas E:625.401,645m e N:7.757.069,563m, segue com distância de 65,92m e azimute 343°12'07" até o vértice 184 , definido pelas coordenadas E:625.382,595 m e N:7.757.132,667 m, segue com distância de 58,72m e azimute 345°07'07" até o vértice 185, definido pelas coordenadas E:625.367,514m e N:7.757.189,420m, segue com distância de 64,73m e azimute 353°18'37" até o vértice 186, definido pelas coordenadas E:625.359,973m e N:7.757.253,714m, segue com distância de 56,79m e azimute 357°59'52" até o vértice 187, definido pelas coordenadas E:625.357,989m e N:7.757.310,467m, segue com distância de 64,37m e azimute 2°49'38" até o vértice 188, definido pelas coordenadas E:625.361,164m e

B



N:7.757.374,761m, segue com distância de **52,07m** e azimute **3°03'31"** até o vértice **189**, definido pelas coordenadas **E:625.363,942m** e **N:7.757.426,752m**, segue com distância de **69,68m** e azimute **357°13'28"** até o vértice **190**, definido pelas coordenadas **E:625.360,568m** e **N:7.757.496,346m**, segue com distância de **559,50m** e azimute **307°49'23"** até o vértice **191**, definido pelas coordenadas **E:624.918,613m** e **N:7.757.839,447m**, segue com distância de **21,07m** e azimute **307°48'27"** até o vértice **192**, definido pelas coordenadas **E:624.901,965m** e **N:7.757.852,364m**, segue com distância de **121,88m** e azimute **300°18'13"** até o vértice **193**, definido pelas coordenadas **E:624.796,739m** e **N:7.757.913,862m**, segue com distância de **415,55m** e azimute **274°58'13"** até o vértice **194**, definido pelas coordenadas **E:624.382,747m** e **N:7.757.949,865m**, segue com distância de **188,77m** e azimute **251°42'38"** até o vértice **195**, definido pelas coordenadas **E:624.203,515m** e **N:7.757.890,626m**, segue com distância de **119,89m** e azimute **216°10'51"** até o vértice **196**, definido pelas coordenadas **E:624.132,740m** e **N:7.757.793,856m**, segue com distância de **147,96m** e azimute **260°21'11"** até o vértice **197**, definido pelas coordenadas **E:623.986,871m** e **N:7.757.769,061m**, segue com distância de **158,98m** e azimute **291°38'13"** até o vértice **198**, definido pelas coordenadas **E:623.839,097m** e **N:7.757.827,679m**, segue com distância de **603,32m** e azimute **277°20'57"** até o vértice **199**, definido pelas coordenadas **E:623.240,735m** e **N:7.757.904,854m**, segue com distância de **756,51m** e azimute **261°48'23"** até o vértice **200**, definido pelas coordenadas **E:622.491,943m** e **N:7.757.797,035m**, segue com distância de **157,56m** e azimute **292°19'41"** até o vértice **201**, definido pelas coordenadas **E:622.346,198m** e **N:7.757.856,893m**, segue com distância de **152,03m** e azimute **308°02'55"** até o vértice **202**, definido pelas coordenadas **E:622.226,476m** e **N:7.757.950,594m**, segue com distância de **148,37m** e azimute **322°07'28"** até o vértice **203**, definido pelas coordenadas **E:622.135,383m** e **N:7.758.067,711m**, segue com distância de **96,02m** e azimute **327°10'14"** até o vértice **204**, definido pelas coordenadas **E:622.083,327m** e **N:7.758.148,395m**, segue com distância de **118,01m** e azimute **311°25'23"** até o vértice **205**, definido pelas coordenadas **E:621.994,841m** e **N:7.758.226,469m**, segue com distância de **77,38m** e azimute **312°16'16"** até o vértice **206**, definido pelas coordenadas **E:621.937,581m** e **N:7.758.278,519m**, segue com distância de **132,22m** e azimute **323°48'23"** até o vértice **207**, definido pelas coordenadas **E:621.859,501m** e **N:7.758.385,227m**, segue com distância de **123,45m** e azimute **341°33'59"** até o vértice **208**, definido pelas coordenadas **E:621.820,465m** e **N:7.758.502,344m**, segue com distância de **92,43m** e azimute **350°16'22"** até o vértice **209**, definido pelas coordenadas **E:621.804,848m** e **N:7.758.593,446m**, segue com distância de **31,99 m** e azimute **3°10'37"** até o vértice **210**, definido pelas coordenadas **E:621.806,621m** e **N:7.758.625,388m**, segue com distância de **35,24m** e azimute **3°10'49"** até o vértice **211**, definido pelas coordenadas **E:621.808,576m** e **N:7.7586.60,574m**, segue com distância de **8,42m** e azimute **8°39'22"** até o vértice **212**, definido pelas coordenadas **E:621.809,844m** e **N:7.758.668,903m**, segue com distância de **22,90m** e azimute **8°39'41"** até o vértice **213**, definido pelas





coordenadas **E:621.813,292m** e **N:7.758.691,538m**, segue com distância de **29,62m** e azimute **8°39'40"** até o vértice **214**, definido pelas coordenadas **E:621.817,752m** e **N:7.758.720,817m**, segue com distância de **67,52m** e azimute **16°45'44"** até o vértice **215**, definido pelas coordenadas **E:621.837,226m** e **N:7.758.785,472m**, segue com distância de **14,84m** e azimute **16°45'40"** até o vértice **216**, definido pelas coordenadas **E:621.841,506m** e **N:7.758.799,683m**, segue com distância de **80,13m** e azimute **59°58'54"** até o vértice **217**, definido pelas coordenadas **E:621.910,889m** e **N:7.758.839,771m**, segue com distância de **72,01m** e azimute **67°11'14"** até o vértice **218**, definido pelas coordenadas **E:621.977,262m** e **N:7.758.867,689m**, segue com distância de **69,36m** e azimute **20°38'35"** até o vértice **219**, definido pelas coordenadas **E:622.001,715m** e **N:7.758.932,597m**, segue com distância de **58,83m** e azimute **96°28'02"** até o vértice **220**, definido pelas coordenadas **E:622.060,168m** e **N:7.758.925,971m**, segue com distância de **40,31m** e azimute **96°28'03"** até o vértice **221**, definido pelas coordenadas **E:622.100,226m** e **N:7.758.921,430m**, segue com distância de **89,57m** e azimute **20°10'59"** até o vértice **222**, definido pelas coordenadas **E:622.131,129m** e **N:7.759.005,498m**, segue com distância de **87,77m** e azimute **31°41'39"** até o vértice **223**, definido pelas coordenadas **E:622.177,241m** e **N:7.759.080,177m**, segue com distância de **25,22m** e azimute **41°39'38"** até o vértice **224**, definido pelas coordenadas **E:622.194,008m** e **N:7.759.099,022m**, segue com distância de **48,46m** e azimute **36°14'17"** até o vértice **225**, definido pelas coordenadas **E:622.222,653m** e **N:7.759.138,106m**, segue com distância de **88,66m** e azimute **58°34'08"** até o vértice **226**, definido pelas coordenadas **E:622.298,301m** e **N:7.759.184,338m**, segue com distância de **42,84m** e azimute **65°57'55"** até o vértice **227**, definido pelas coordenadas **E:622.337,426m** e **N:7.759.201,786m**, segue com distância de **42,67m** e azimute **87°11'13"** até o vértice **228**, definido pelas coordenadas **E:622.380,044m** e **N:7.759.203,880m**, segue com distância de **19,10m** e azimute **66°31'20"** até o vértice **229**, definido pelas coordenadas **E:622.397,562m** e **N:7.759.211,489m**, segue com distância de **50,98m** e azimute **66°31'21"** até o vértice **230**, definido pelas coordenadas **E:622.444,320m** e **N:7.759.231,798m**, segue com distância de **43,76m** e azimute **73°19'06"** até o vértice **231**, definido pelas coordenadas **E:622.486,240m** e **N:7.759.244,360m**, segue com distância de **40,32m** e azimute **81°02'08"** até o vértice **232**, definido pelas coordenadas **E:622.526,063m** e **N:7.759.250,642m**, segue com distância de **78,30m** e azimute **87°57'26"** até o vértice **233**, definido pelas coordenadas **E:622.604,312m** e **N:7.759.253,433m**, segue com distância de **45,76m** e azimute **82°59'24"** até o vértice **234**, definido pelas coordenadas **E:622.649,725m** e **N:7.759.259,017m**, segue com distância de **32,60m** e azimute **46°46'02"** até o vértice **235**, definido pelas coordenadas **E:622.673,480m** e **N:7.759.281,350m**, segue com distância de **57,19m** e azimute **42°23'34"** até o vértice **236**, definido pelas coordenadas **E:622.712,036m** e **N:7.759.323,585m**, segue com distância de **14,40 m** e azimute **42°23'45"** até o vértice **237**, definido pelas coordenadas **E:622.721,742m** e **N:7.759.334,216m**, segue com distância de **24,75m** e azimute



52°11'44" até o vértice 238, definido pelas coordenadas E:622.741,301m e N:7.759.349,390m, segue com distância de 37,89m e azimute 52°11'46" até o vértice 239, definido pelas coordenadas E:622.771,237m e N:7.759.372,614m, segue com distância de 20,48m e azimute 52°11'50" até o vértice 240, definido pelas coordenadas E:622.787,416m e N:7.759.385,165m, segue com distância de 70,56m e azimute 27°05'46" até o vértice 241, definido pelas coordenadas E:622.819,554m e N:7.759.447,979m, segue com distância de 25,83m e azimute 341°03'33" até o vértice 242, definido pelas coordenadas E:622.811,171m e N:7.759.472,407m, segue com distância de 125,17m e azimute 22°39'38" até o vértice 243, definido pelas coordenadas E:622.859,395m e N:7.759.587,914m, segue com distância de 32,87m e azimute 356°20'38" até o vértice 244, definido pelas coordenadas E:622.857,299m e N:7.759.620,716m, segue com distância de 75,05m e azimute 18°27'09" até o vértice 245, definido pelas coordenadas E:622.881,053m e N:7.759.691,905m, segue com distância de 241,06m e azimute 12°22'53" até o vértice 246, definido pelas coordenadas E:622.932,742m e N:7.759.927,362m, segue com distância de 387,90m e azimute 19°43'58" até o vértice 247, definido pelas coordenadas E:623.063,711m e N:7.760.292,487m, segue com distância de 274,77 m e azimute 33°11'34" até o vértice 248, definido pelas coordenadas E:623.214,133m e N:7.760.522,420m, segue com distância de 83,79m e azimute 53°44'56" até o vértice 249, definido pelas coordenadas E:623.281,708m e N:7.760.571,970m, segue com distância de 23,98m e azimute 43°57'33" até o vértice 250, definido pelas coordenadas E:623.298,351m e N:7.760.589,229m, segue com distância de 63,64m e azimute 43°57'26" até o vértice 251, definido pelas coordenadas E:623.342,522m e N:7.760.635,038m, segue com distância de 65,47m e azimute 40°49'01" até o vértice 252, definido pelas coordenadas E:623.385,318m e N:7.760.684,588m, segue com distância de 52,54m e azimute 30°57'48" até o vértice 253, definido pelas coordenadas E:623.412,348m e N:7.760.729,639m, segue com distância de 95,83m e azimute 29°34'31" até o vértice 254, definido pelas coordenadas E:623.459,646m e N:7.760.812,982m, segue com distância de 132,60m e azimute 20°53'54" até o vértice 255, definido pelas coordenadas E:623.506,945m e N:7.760.936,857m, segue com distância de 236,03m e azimute 13°14'25" até o vértice 256, definido pelas coordenadas E:623.561,004m e N:7.761.166,611m, segue com distância de 36,31m e azimute 352°52'42" até o vértice 257, definido pelas coordenadas E:623.556,502m e N:7.761.202,644m, segue com distância de 34,09m e azimute 352°23'54" até o vértice 258, definido pelas coordenadas E:623.551,992 m e N:7.761.236,437m, segue com distância de 27,49m e azimute 35°00'50" até o vértice 259, definido pelas coordenadas E:623.567,766m e N:7.761.258,953m, segue com distância de 46,21m e azimute 46°58'23" até o vértice 260, definido pelas coordenadas E:623.601,549 me N:7.761.290,486m, segue com distância de 42,50m e azimute 57°59'24" até o vértice 261, definido pelas coordenadas E:623.637,584m e N:7.761.313,012m, segue com distância de 51,36m e azimute 52°07'33" até o vértice 262, definido pelas coordenadas E:623.678,129m e

VB



N:7.761.344,546m, segue com distância de **63,43m** e azimute **73°29'21"** até o vértice **263**, definido pelas coordenadas **E:623.738,942m** e **N:7.761.362,572m**, segue com distância de **79,35m** e azimute **55°24'49"** até o vértice **264**, definido pelas coordenadas **E:623.804,266m** e **N:7.761.407,613m**, segue com distância de **75,72 m** e azimute **67°14'51"** até o vértice **265**, definido pelas coordenadas **E:623.874,092m** e **N:7.761.436,897m**, segue com distância de **49,60m** e azimute **50°31'25"** até o vértice **266**, definido pelas coordenadas **E:623.912,378m** e **N:7.761.468,431m**, segue com distância de **66,25m** e azimute **17°49'21"** até o vértice **267**, definido pelas coordenadas **E:623.932,654m** e **N:7.761.531,498m**, segue com distância de **87,00m** e azimute **21°15'00"** até o vértice **268**, definido pelas coordenadas **E:623.964,186m** e **N:7.761.612,582m**, segue com distância de **83,80m** e azimute **36°15'01"** até o vértice **269**, definido pelas coordenadas **E:624.013,736m** e **N:7.761.680,159m**, segue com distância de **107,86m** e azimute **28°42'28"** até o vértice **270**, definido pelas coordenadas **E:624.065,545m** e **N:7.761.774,760m**, segue com distância de **48,21m** e azimute **52°35'40"** até o vértice **271**, definido pelas coordenadas **E:624.103,839m** e **N:7.761.804,044m**, segue com distância de **43,03m** e azimute **47°07'36"** até o vértice **272**, definido pelas coordenadas **E:624.135,371m** e **N:7.761.833,318m**, segue com distância de **62,63 m** e azimute **37°41'10"** até o vértice **273**, definido pelas coordenadas **E:624.173,656m** e **N:7.761.882,878m**, segue com distância de **35,61m** e azimute **18°26'22"** até o vértice **274**, definido pelas coordenadas **E:624.184,920m** e **N:7.761.916,661m**, segue com distância de **102,92m** e azimute **23°11'58"** até o vértice **275**, definido pelas coordenadas **E:624.225,465m** e **N:7.762.011,262m**, segue com distância de **99,03m** e azimute **17°11'54"** até o vértice **276**, definido pelas coordenadas **E:624.254,746m** e **N:7.762.105,863m**, segue com distância de **95,91m** e azimute **9°27'43"** até o vértice **277**, definido pelas coordenadas **E:624.270,512m** e **N:7.762.200,464m**, segue com distância de **54,25m** e azimute **4°45'42"** até o vértice **278**, definido pelas coordenadas **E:624.275,015m** e **N:7.762.254,524m**, segue com distância de **40,60m** e azimute **326°18'44"** até o vértice **279**, definido pelas coordenadas **E:624.252,495m** e **N:7.762.288,307m**, segue com distância de **1.497,53m** e azimute **5°31'39"** até o vértice **280**, definido pelas coordenadas **E:624.396,740m** e **N:7.763.778,869m**, segue com distância de **811,14m** e azimute **88°16'26"** até o vértice **281**, definido pelas coordenadas **E:625.207,516m** e **N:7.763.803,304m**, segue com distância de **586,58m** e azimute **104°07'37"** até o vértice **282**, definido pelas coordenadas **E:625.776,355m** e **N:7.763.660,136m**, segue com distância de **144,47m** e azimute **104°07'38"** até o vértice **283**, definido pelas coordenadas **E:625.916,456m** e **N:7.763.624,874m**, segue com distância de **329,12m** e azimute **104°07'37"** até o vértice **284**, definido pelas coordenadas **E:626.235,620m** e **N:7.763.544,546m**, segue com distância de **2.275,95m** e azimute **50°28'08"** até o vértice **1**, ponto inicial da descrição deste perímetro.

AB



Parágrafo Único - O perímetro da Sede Municipal compreende uma área de 3.781,6947Ha.

CAPÍTULO II - DO PERÍMETRO URBANO DO DISTRITO DE ACURUÍ

Art. 5º - Inicia-se a descrição deste perímetro no vértice 1, definido pelas coordenadas **E:633.015,775m** e **N:7.767.388,010** m, segue com distância de **1.568,52m** e azimute **126°52'12"** até o vértice 2, definido pelas coordenadas **E:634270,591** m e **N:7.766.446,898** m, segue com distância de **1.858,29m** e azimute **177°31'43"** até o vértice 3, definido pelas coordenadas **E:634350,725m** e **N:7.764.590,341m**, segue com distância de **525,23m** e azimute **134°39'05"** até o vértice 4, definido pelas coordenadas **E:634724,371m** e **N:7.764.221,215m**, segue com distância de **190,71m** e azimute **77°59'19"** até o vértice 5, definido pelas coordenadas **E:634910,902m** e **N:7.764.260,902m**, segue com distância de **999,47m** e azimute **105°30'28"** até o vértice 6, definido pelas coordenadas **E:635.873,988m** e **N:7.763.993,672m**, segue com distância de **273,63m** e azimute **124°07'17"** até o vértice 7, definido pelas coordenadas **E:636.100,515** e **N:7.763.840,179m**, segue com distância de **1.484,91m** e azimute **216°24'31"** até o vértice 8, definido pelas coordenadas **E:635.219,163m** e **N:7.762.645,118m**, segue com distância de **853,75m** e azimute **259°52'09"** até o vértice 9, definido pelas coordenadas **E:634.378,728m** e **N:7.762.494,947m**, segue com distância de **83,33m** e azimute **351°40'52"** até o vértice 10, definido pelas coordenadas **E:634.366,673m** e **N:7.762.577,397m**, segue com distância de **83,44m** e azimute **16°34'24"** até o vértice 11, definido pelas coordenadas **E:634.390,473m** e **N:7.762.657,369m**, segue com distância de **117,89m** e azimute **32°13'39"** até o vértice 12, definido pelas coordenadas **E:634.453,341m** e **N:7.762.757,095m**, segue com distância de **64,12m** e azimute **13°24'26"** até o vértice 13, definido pelas coordenadas **E:634.468,209m** e **N:7.762.819,471m**, segue com distância de **40,98m** e azimute **15°16'30"** até o vértice 14, definido pelas coordenadas **E:634.479,004m** e **N:7.762.858,999m**, segue com distância de **31,74m** e azimute **6°03'00"** até o vértice 15, definido pelas coordenadas **E:634.482,349m** e **N:7.762.890,560m**, segue com distância de **56,21m** e azimute **2°40'06"** até o vértice 16, definido pelas coordenadas **E:634.484,966m** e **N:7.762.946,710m**, segue com distância de **46,80m** e azimute **312°23'58"** até o vértice 17, definido pelas coordenadas **E:634.450,405m** e **N:7.762.978,268m**, segue com distância de **222,11m** e azimute **269°13'47"** até o vértice 18, definido pelas coordenadas **E:634.228,312m** e **N:7.762.975,282m**, segue com distância de **62,75m** e azimute **246°38'42"** até o vértice 19, definido pelas coordenadas **E:634.170,705m** e **N:7.762.950,407m**, segue com distância de **125,15m** e azimute **196°47'15"** até o vértice 20, definido pelas coordenadas **E:634.134,560m** e **N:7.762.830,594m**, segue com distância de **94,43m** e azimute **253°47'22"** até o vértice

AB





21, definido pelas coordenadas E:634.043,881m e N:7.762.804,231m, segue com distância de 109,80m e azimute 265°08'38" até o vértice 22, definido pelas coordenadas E:633.934,473m e N:7.762.794,936m, segue com distância de 90,68m e azimute 256°15'43" até o vértice 23, definido pelas coordenadas E:633.846,391m e N:7.762.773,402m, segue com distância de 79,76m e azimute 246°09'07" até o vértice 24, definido pelas coordenadas E:633.773,441m e N:7.762.741,154m, segue com distância de 97,95m e azimute 301°47'37" até o vértice 25, definido pelas coordenadas E:633.690,185m e N:7.762.792,762m, segue com distância de 85,55m e azimute 5°29'07" até o vértice 26, definido pelas coordenadas E:633.698,363m e N:7.762.877,921m, segue com distância de 71,54m e azimute 22°17'55" até o vértice 27, definido pelas coordenadas E:633.725,508m e N:7.762.944,112m, segue com distância de 222,30m e azimute 35°35'47" até o vértice 28, definido pelas coordenadas E:633.854,902m e N:7.763.124,871m, segue com distância de 65,61m e azimute 0°57'42" até o vértice 29, definido pelas coordenadas E:633.856,003m e N:7.763.190,468m, segue com distância de 234,09m e azimute 313°18'51" até o vértice 30, definido pelas coordenadas E:633.685,678m e N:7.763.351,054m, segue com distância de 82,54m e azimute 299°39'18" até o vértice 31, definido pelas coordenadas E:633.613,945m e N:7.763.391,895m, segue com distância de 111,38m e azimute 272°29'59" até o vértice 32, definido pelas coordenadas E:633.502,668m e N:7.763.396,753m, segue com distância de 173,20m e azimute 270°36'48" até o vértice 33, definido pelas coordenadas E:633.329,480m e N:7.763.398,607m, segue com distância de 144,11m e azimute 274°44'24" até o vértice 34, definido pelas coordenadas E:633.185,865m e N:7.763.410,515m, segue com distância de 149,45m e azimute 282°02'44" até o vértice 35, definido pelas coordenadas E:633.039,707m e N:7.763.441,703m, segue com distância de 105,87m e azimute 306°46'06" até o vértice 36, definido pelas coordenadas E:632.954,901m e N:7.763.505,073m, segue com distância de 180,05m e azimute 342°12'47" até o vértice 37, definido pelas coordenadas E:632.899,898m e N:7.763.676,521m, segue com distância de 111,25m e azimute 347°49'33" até o vértice 38, definido pelas coordenadas E:632.876,438m e N:7.763.785,265m, segue com distância de 136,07m e azimute 20°44'55" até o vértice 39, definido pelas coordenadas E:632.924,643m e N:7.763.912,510m, segue com distância de 185,63m e azimute 13°53'32" até o vértice 40, definido pelas coordenadas E:632.969,211m e N:7.764.092,707m, segue com distância de 128,30m e azimute 332°24'48" até o vértice 41, definido pelas coordenadas E:632.909,796m e N:7.764.206,422m, segue com distância de 147,78m e azimute 317°09'16" até o vértice 42, definido pelas coordenadas E:632.809,300m e N:7.764.314,775m, segue com distância de 167,98m e azimute 288°21'32" até o vértice 43, definido pelas coordenadas E:632.649,872m e N:7.764.367,683m, segue com distância de 189,82m e azimute 274°04'25" até o vértice 44, definido pelas coordenadas E:632.460,533m e N:7.764.381,167m, segue com distância de 134,42m e azimute 246°49'21" até o vértice 45, definido pelas coordenadas E:632.336,965m e N:7.764.328,263m, segue com

AB





distância de **122,92m** e azimute **234°51'03"** até o vértice **46**, definido pelas coordenadas **E:632.236,457m** e **N:7.764.257,496m**, segue com distância de **78,26m** e azimute **232°22'29"** até o vértice **47**, definido pelas coordenadas **E:632.174,475m** e **N:7.764.209,720m**, segue com distância de **90,14m** e azimute **274°11'15"** até o vértice **48**, definido pelas coordenadas **E:632.084,579m** e **N:7.764.216,302m**, segue com distância de **1.899,37m** e azimute **347°53'42"** até o vértice **49**, definido pelas coordenadas **E:631.686,276m** e **N:7.766.073,443m**, segue com distância de **969,95m** e azimute **347°53'42"** até o vértice **50**, definido pelas coordenadas **E:631.482,876m** e **N:7.767.021,822m**, segue com distância de **1.576,03m** e azimute **76°33'53"** até o vértice **1**, ponto inicial da descrição deste perímetro.

Parágrafo Único - O perímetro urbano do Distrito de Acuruí compreende uma área de **1.080,3584Ha**.

CAPÍTULO III - DO PERÍMETRO URBANO DO DISTRITO DO BAÇÃO

Art. 6º - Inicia-se a descrição deste perímetro no vértice **1**, definido pelas coordenadas **E:622.447,260m** e **N:7.751.189,689m**, segue com distância de **1.319,39m** e azimute **119°38'16"** até o vértice **2**, definido pelas coordenadas **E:623.594,030m** e **N:7.750.537,230 m**, segue com distância de **1.386,07m** e azimute **220°49'23"** até o vértice **3**, definido pelas coordenadas **E:622.687,924m** e **N:7.749.488,350m**, segue com distância de **276,61m** e azimute **266°50'25"** até o vértice **4**, definido pelas coordenadas **E:622.411,737m** e **N:7.749.473,103m**, segue com distância de **118,05m** e azimute **223°19'15"** até o vértice **5**, definido pelas coordenadas **E:622.330,746m** e **N:7.749.387,220m**, segue com distância de **205,07m** e azimute **187°52'26"** até o vértice **6**, definido pelas coordenadas **E: 622.302,652 m** e **N: 7.749.184,080m**, segue com distância de **151,83m** e azimute **194°29'58"** até o vértice **7**, definido pelas coordenadas **E:622.264,639m** e **N:7.749.037,090m**, segue com distância de **345,90m** e azimute **273°00'38"** até o vértice **8**, definido pelas coordenadas **E:621.919,219m** e **N:7.749.055,256m**, segue com distância de **101,99m** e azimute **296°57'43"** até o vértice **9**, definido pelas coordenadas **E: 621.828,317m** e **N: 7.749.101,497m**, segue com distância de **142,73m** e azimute **322°58'44"** até o vértice **10**, definido pelas coordenadas **E:621.742,378 m** e **N:7.749.215,454 m**, segue com distância de **99,01m** e azimute **303°32'14"** até o vértice **11**, definido pelas coordenadas **E:621.659,853m** e **N:7.749.270,153m**, segue com distância de **159,68m** e azimute **313°31'14"** até o vértice **12**, definido pelas coordenadas **E:621.544,065m** e **N:7.749.380,111m**, segue com distância de **373,26m** e azimute **355°57'50"** até o vértice **13**, definido pelas coordenadas **E:621.517,793m** e **N:7.749.752,447m**, segue com distância de **263,70m** e azimute **325°03'29"** até o vértice **14**, definido pelas coordenadas **E:621.366,760m** e

AB



N:7.749.968,611m, segue com distância de **110,97m** e azimute **325°03'28"** até o vértice **15**, definido pelas coordenadas **E:621.303,203m** e **N:7.750.059,575m**, segue com distância de **285,22m** e azimute **21°50'56"** até o vértice **16**, definido pelas coordenadas **E:621.409,352m** e **N: 7.750.324,312m**, segue com distância de **475,75 m** e azimute **35°08'24"** até o vértice **17**, definido pelas coordenadas **E:621.683,181m** e **N: 7.750.713,355m**, segue com distância de **900,39m** e azimute **58°03'37"** até o vértice **1**, ponto inicial da descrição deste perímetro.

Parágrafo Único - O Perímetro Urbano do Distrito do Bação compreende uma área de 276,9292Ha.

CAPÍTULO IV - DO PERÍMETRO URBANO DO DISTRITO DE SÃO GONÇALO DO MONTE

Art. 7º - Inicia-se a descrição deste perímetro no vértice **1**, definido pelas coordenadas **E:631.242,870m** e **N:7.762.334,031m**, segue com distância de **13,48m** e azimute **91°44'34"** até o vértice **2**, definido pelas coordenadas **E:631.256,344m** e **N:7.762.333,621m**, segue com distância de **16,53m** e azimute **96°29'41"** até o vértice **3**, definido pelas coordenadas **E:631.272,770m** e **N:7.762.331,751m**, segue com distância de **50,36m** e azimute **98°50'59"** até o vértice **4**, definido pelas coordenadas **E:631.322,534m** e **N:7.762.324,003m**, segue com distância de **15,48m** e azimute **96°36'09"** até o vértice **5**, definido pelas coordenadas **E:631.337,912m** e **N:7.762.322,223m**, segue com distância de **31,40m** e azimute **82°24'29"** até o vértice **6**, definido pelas coordenadas **E:631.369,041m** e **N:7.762.326,372m**, segue com distância de **13,59m** e azimute **84°20'28"** até o vértice **7**, definido pelas coordenadas **E:631.382,564m** e **N:7.762.327,712m**, segue com distância de **13,59m** e azimute **88°13'43"** até o vértice **8**, definido pelas coordenadas **E:631.396,145m** e **N:7.762.328,132m**, segue com distância de **13,58m** e azimute **92°09'07"** até o vértice **9**, definido pelas coordenadas **E:631.409,717m** e **N:7.762.327,622m**, segue com distância de **17,42m** e azimute **94°04'56"** até o vértice **10**, definido pelas coordenadas **E:631.427,092m** e **N:7.762.326,382m**, segue com distância de **16,53m** e azimute **96°25'22"** até o vértice **11**, definido pelas coordenadas **E:631.443,517m** e **N:7.762.324,532m**, segue com distância de **16,53m** e azimute **101°11'40"** até o vértice **12**, definido pelas coordenadas **E:631.459,737m** e **N:7.762.321,323m**, segue com distância de **16,53m** e azimute **105°56'04"** até o vértice **13**, definido pelas coordenadas **E:631.475,635m** e **N:7.762.316,784m**, segue com distância de **16,52m** e azimute **110°39'26"** até o vértice **14**, definido pelas coordenadas **E:631.491,096m** e **N:7.762.310,955m**, segue com distância de **16,53m** e azimute **115°23'29"** até o vértice **15**, definido pelas coordenadas **E:631.506,029m** e **N:7.762.303,867m**, segue com distância de **16,53m** e azimute **120°07'50"** até o vértice **16**, definido pelas coordenadas

VB



E:631.520,328m e N:7.762.295,568m, segue com distância de 7,08m e azimute 123°30'30" até o vértice 17, definido pelas coordenadas E:631.526,232m e N:7.762.291,659m, segue com distância de 24,09m e azimute 124°31'52" até o vértice 18, definido pelas coordenadas E:631.546,079m e N:7.762.278,002m, segue com distância de 16,53m e azimute 126°54'36" até o vértice 19, definido pelas coordenadas E:631.559,298m e N:7.762.268,074m, segue com distância de 16,53m e azimute 131°39'19" até o vértice 20, definido pelas coordenadas E:631.571,650m e N:7.762.257,086m, segue com distância de 16,52m e azimute 136°21'30" até o vértice 21, definido pelas coordenadas E:631.583,054m e N:7.762.245,128m, segue com distância de 57,92m e azimute 138°56'13" até o vértice 22, definido pelas coordenadas E:631.621,100m e N:7.762.201,457m, segue com distância de 8,49m e azimute 140°11'12" até o vértice 23, definido pelas coordenadas E:631.626,534m e N:7.762.194,938m, segue com distância de 8,49m e azimute 142°38'00" até o vértice 24, definido pelas coordenadas E:631.631,688m e N:7.762.188,190m, segue com distância de 8,48m e azimute 145°00'15" até o vértice 25, definido pelas coordenadas E:631.636,553m e N:7.762.181,241m, segue com distância de 31,96m e azimute 146°14'32" até o vértice 26, definido pelas coordenadas E:631.654,315m e N:7.762.154,666m, segue com distância de 27,06m e azimute 68°05'04" até o vértice 27, definido pelas coordenadas E:631.679,415m e N:7.762.164,764m, segue com distância de 5,59m e azimute 68°48'55" até o vértice 28, definido pelas coordenadas E:631.684,627m e N:7.762.166,784m, segue com distância de 5,58m e azimute 70°31'45" até o vértice 29, definido pelas coordenadas E:631.689,888m e N:7.762.168,644m, segue com distância de 5,59m e azimute 72°05'13" até o vértice 30, definido pelas coordenadas E:631.695,206m e N:7.762.170,363m, segue com distância de 16,88m e azimute 72°52'37" até o vértice 31, definido pelas coordenadas E:631.711,335m e N:7.762.175,332m, segue com distância de 16,53m e azimute 75°14'29" até o vértice 32, definido pelas coordenadas E:631.727,316m e N:7.762.179,541m, segue com distância de 16,53m e azimute 79°58'10" até o vértice 33, definido pelas coordenadas E:631.743,593m e N:7.762.182,421m, segue com distância de 16,54m e azimute 84°43'34" até o vértice 34, definido pelas coordenadas E:631.760,060m e N:7.762.183,941m, segue com distância de 16,53m e azimute 89°26'43" até o vértice 35, definido pelas coordenadas E:631.776,585m e N:7.762.184,101m, segue com distância de 7,04m e azimute 92°50'56" até o vértice 36, definido pelas coordenadas E:631.783,618m e N:7.762.183,751m, segue com distância de 18,65m e azimute 93°50'33" até o vértice 37, definido pelas coordenadas E:631.802,229m e N:7.762.182,501m, segue com distância de 6,14m e azimute 94°40'17" até o vértice 38, definido pelas coordenadas E:631.808,348m e N:7.762.182,001m, segue com distância de 6,13m e azimute 96°33'10" até o vértice 39, definido pelas coordenadas E:631.814,441m e N:7.762.181,301m, segue com distância de 6,14m e azimute 98°14'23" até o vértice 40, definido pelas coordenadas E:631.820,519m e N:7.762.180,421m, segue com distância de 74,73m e azimute

CB





99°06'51" até o vértice 41, definido pelas coordenadas E:631.894,303m e N:7.762.168,584m, segue com distância de 401,58m e azimute 180°00'00" até o vértice 42, definido pelas coordenadas E:631.894,303m e N:7.761.767,004m, segue com distância de 3,72m e azimute 267°13'23" até o vértice 43, definido pelas coordenadas E:631.890,592m e N:7.761.766,824m, segue com distância de 16,54m e azimute 272°00'37" até o vértice 44, definido pelas coordenadas E:631.874,067m e N:7.761.767,404m, segue com distância de 16,53m e azimute 276°46'26" até o vértice 45, definido pelas coordenadas E:631.857,650m e N:7.761.769,353m, segue com distância de 64,71m e azimute 279°06'39" até o vértice 46, definido pelas coordenadas E:631.793,753m e N:7.761.779,601m, segue com distância de 71,93m e azimute 248°04'48" até o vértice 47, definido pelas coordenadas E:631.727,019m e N:7.761.752,747m, segue com distância de 16,53m e azimute 250°25'31" até o vértice 48, definido pelas coordenadas E:631.711,442m e N:7.761.747,208m, segue com distância de 16,53m e azimute 255°10'37" até o vértice 49, definido pelas coordenadas E:631.695,462m e N:7.761.742,979m, segue com distância de 16,52m e azimute 259°55'38" até o vértice 50, definido pelas coordenadas E:631.679,193m e N:7.761.740,089m, segue com distância de 16,53m e azimute 264°39'29" até o vértice 51, definido pelas coordenadas E:631.662,734m e N:7.761.738,550m, segue com distância de 28,65m e azimute 267°23'58" até o vértice 52, definido pelas coordenadas E:631.634,112m e N:7.761.737,250m, segue com distância de 16,52m e azimute 269°45'26" até o vértice 53, definido pelas coordenadas E:631.617,588m e N:7.761.737,180m, segue com distância de 16,54m e azimute 274°30'33" até o vértice 54, definido pelas coordenadas E:631.601,104m e N:7.761.738,480m, segue com distância de 16,52m e azimute 279°13'31" até o vértice 55, definido pelas coordenadas E:631.584,794m e N:7.761.741,129m, segue com distância de 16,54m e azimute 283°59'36" até o vértice 56, definido pelas coordenadas E:631.568,747m e N:7.761.745,128m, segue com distância de 16,52m e azimute 288°42'21" até o vértice 57, definido pelas coordenadas E:631.553,097m e N:7.761.750,427m, segue com distância de 16,53m e azimute 293°27'14" até o vértice 58, definido pelas coordenadas E:631.537,933m e N:7.761.757,006m, segue com distância de 5,40m e azimute 296°38'28" até o vértice 59, definido pelas coordenadas E:631.533,109m e N:7.761.759,425m, segue com distância de 44,20m e azimute 297°21'52" até o vértice 60, definido pelas coordenadas E:631.493,858m e N:7.761.779,741m, segue com distância de 4,27m e azimute 297°54'30" até o vértice 61, definido pelas coordenadas E:631.490,082m e N:7.761.781,741m, segue com distância de 4,27m e azimute 299°09'56" até o vértice 62, definido pelas coordenadas E:631.486,355m e N:7.761.783,821m, segue com distância de 4,27m e azimute 300°31'44" até o vértice 63, definido pelas coordenadas E:631.482,677m e N:7.761.785,990m, segue com distância de 59,38m e azimute 301°02'11" até o vértice 64, definido pelas coordenadas E:631.431,800m e N:7.761.816,604m, segue com distância de 16,53m e azimute 303°23'18" até o vértice 65, definido pelas coordenadas E:631.417,996m e





N:7.761.825,702m, segue com distância de **16,52m** e azimute **308°09'03"** até o vértice **66**, definido pelas coordenadas **E:631.405,001m** e **N:7.761.835,910m**, segue com distância de **16,53m** e azimute **312°52'46"** até o vértice **67**, definido pelas coordenadas **E:631.392,888m** e **N:7.761.847,158m**, segue com distância de **4,46m** e azimute **315°53'28"** até o vértice **68**, definido pelas coordenadas **E:631.389,787m** e **N:7.761.850,357m**, segue com distância de **47,96m** e azimute **316°31'24"** até o vértice **69**, definido pelas coordenadas **E:631.356,787m** e **N:7.761.885,160m**, segue com distância de **11,31m** e azimute **318°08'01"** até o vértice **70**, definido pelas coordenadas **E:631.349,242m** e **N:7.761.893,579m**, segue com distância de **11,30m** e azimute **321°21'27"** até o vértice **71**, definido pelas coordenadas **E:631.342,184m** e **N:7.761.902,407m**, segue com distância de **11,30m** e azimute **324°38'57"** até o vértice **72**, definido pelas coordenadas **E:631.335,645m** e **N:7.761.911,625m**, segue com distância de **21,66m** e azimute **298°39'29"** até o vértice **73**, definido pelas coordenadas **E:631.316,638m** e **N:7.761.922,013m**, segue com distância de **44,31m** e azimute **276°36'29"** até o vértice **74**, definido pelas coordenadas **E:631.272,622m** e **N:7.761.927,112m**, segue com distância de **2,61m** e azimute **277°02'36"** até o vértice **75**, definido pelas coordenadas **E:631.270,032m** e **N:7.761.927,432m**, segue com distância de **2,60m** e azimute **277°43'21"** até o vértice **76**, definido pelas coordenadas **E:631.267,451m** e **N:7.761.927,782m**, segue com distância de **2,61m** e azimute **278°22'32"** até o vértice **77**, definido pelas coordenadas **E:631.264,870m** e **N:7.761.928,162m**, segue com distância de **22,27m** e azimute **278°51'33"** até o vértice **78**, definido pelas coordenadas **E:631.242,870m** e **N:7.761.931,591m**, segue com distância de **402,44m** e azimute **0°00'00"** até o vértice **1**, ponto inicial da descrição deste perímetro.

Parágrafo Único - O Perímetro Urbano do Distrito de São Gonçalo do Monte compreende uma área de 29,4005Ha.

CAPÍTULO V - DOS PERÍMETROS URBANOS DAS ÁREAS URBANAS ESPECIAIS

Art. 8º - As Áreas Urbanas Especiais - URBE, definidas nesta Lei, constituem parte das zonas urbanas do Município de Itabirito/MG, sem prejuízo da continuidade e manutenção dos usos rurais ali existentes.

Art. 9º - Ficam delimitadas as seguintes Áreas Urbanas Especiais - URBE, em consonância com o que dispõe a Lei do Plano Diretor de Itabirito/MG:

- I. Córrego do Baçõ;
- II. Cruz das Almas I;



- III. Cruz das Almas II;
- IV. Marzagão I;
- V. Marzagão II;
- VI. Morro de São Vicente;
- VII. Ribeirão do Eixo;
- VIII. BR-040.

Parágrafo Único - Outras Áreas Urbanas Especiais - URBE poderão ser definidas, em função da dinâmica de ocupação e adensamento do território municipal, observadas suas potencialidades e restrições, mediante Lei Municipal Específica que lhes estabeleça a delimitação e o zoneamento urbano, a partir da avaliação e aprovação pelos Conselhos Municipais de Política Urbana - COMPURB e de Desenvolvimento Sustentável e Melhoria do Ambiente - CODEMA, desde que observados os princípios e diretrizes de organização territorial e política urbana estabelecidos na Lei do Plano Diretor de Itabirito/MG, bem como as disposições desta Lei, as determinações da Lei Federal nº 10.257, de 10 de julho de 2001, Estatuto da Cidade e as recomendações do Conselho Nacional das Cidades.

Seção I

Do Perímetro Urbano da URBE Córrego do Bação

Art. 10 - Inicia-se a descrição deste perímetro no vértice 1, definido pelas coordenadas E:622.706,351m e N:7.757.445,947m, segue com distância de 128,56m e azimute 137°59'12" até o vértice 2, definido pelas coordenadas E:622.792,400m e N:7.757.350,425m, segue com distância de 39,47m e azimute 103°45'08" até o vértice 3, definido pelas coordenadas E:622.830,743m e N:7.757.341,041m, segue com distância de 16,27m e azimute 150°21'26" até o vértice 4, definido pelas coordenadas E:622.838,789m e N:7.757.326,902m, segue com distância de 34,80m e azimute 103°05'58" até o vértice 5, definido pelas coordenadas E:622.872,687m e N:7.757.319,014m, segue com distância de 20,37m e azimute 131°29'03" até o vértice 6, definido pelas coordenadas E:622.887,950m e N:7.757.305,518m, segue com distância de 30,78m e azimute 172°46'23" até o vértice 7, definido pelas coordenadas E:622.891,822m e N:7.757.274,984 m, segue com distância de 97,41m e azimute 146°39'24" até o vértice 8, definido pelas coordenadas E:622.945,366m e N:7.757.193,605m, segue com distância de 137,13m e azimute 140°48'48" até o vértice 9, definido pelas coordenadas E:623.032,010m e N:7.757.087,318m, segue com distância de 14,26m e azimute 138°02'48" até o vértice 10, definido pelas coordenadas E:623.041,545m e N:7.757.076,711m, segue com distância de 28,27m e azimute 46°30'38" até o vértice 11, definido pelas coordenadas E:623.062,056m e N:7.757.096,168m, segue com distância de 32,64m e azimute 52°14'51" até o vértice 12, definido pelas coordenadas E:623.087,866m e N:7.757.116,154m, segue com distância de 20,68m e azimute 49°54'04" até o vértice 13, definido pelas coordenadas





E:623.103,681m e N:7.757.129,471m, segue com distância de 12,89m e azimute 73°08'14" até o vértice 14, definido pelas coordenadas E:623.116,013m e N:7.757.133,209m, segue com distância de 15,82m e azimute 73°08'02" até o vértice 15, definido pelas coordenadas E:623.131,156m e N:7.757.137,800m, segue com distância de 24,85m e azimute 76°25'55" até o vértice 16, definido pelas coordenadas E:623.155,309m e N:7.757.143,629m, segue com distância de 9,15m e azimute 90°00'00" até o vértice 17, definido pelas coordenadas E:623.164,462m e N:7.757.143,629m, segue com distância de 3,33m e azimute 90°00'00" até o vértice 18, definido pelas coordenadas E:623.167,793m e N:7.757.143,629m, segue com distância de 4,71m e azimute 134°59'29" até o vértice 19, definido pelas coordenadas E:623.171,124m e N:7.757.140,299m, segue com distância de 4,25m e azimute 168°42'02" até o vértice 20, definido pelas coordenadas E:623.171,957m e N:7.757.136,130m, segue com distância de 11,59m e azimute 201°03'09" até o vértice 21, definido pelas coordenadas E:623.167,793m e N:7.757.125,312m, segue com distância de 33,68m e azimute 188°32'00" até o vértice 22, definido pelas coordenadas E:623.162,796m e N:7.757.092,009m, segue com distância de 31,74m e azimute 184°30'55" até o vértice 23, definido pelas coordenadas E:623.160,297m e N:7.757.060,365m, segue com distância de 24,03m e azimute 194°01'06" até o vértice 24, definido pelas coordenadas E:623.154,476m e N:7.757.037,050m, segue com distância de 22,53m e azimute 195°57'07" até o vértice 25, definido pelas coordenadas E:623.148,283m e N:7.757.015,384m, segue com distância de 13,83m e azimute 195°57'10" até o vértice 26, definido pelas coordenadas E:623.144,482m e N:7.757.002,087m, segue com distância de 23,37m e azimute 184°05'14" até o vértice 27, definido pelas coordenadas E:623.142,816m e N:7.756.978,772m, segue com distância de 22,22m e azimute 167°00'03" até o vértice 28, definido pelas coordenadas E:623.147,813m e N:7.756.957,126m, segue com distância de 23,19m e azimute 158°57'23" até o vértice 29, definido pelas coordenadas E:623.156,141m e N:7.756.935,480m, segue com distância de 32,13m e azimute 148°47'37" até o vértice 30, definido pelas coordenadas E:623.172,790m e N:7.756.907,996m, segue com distância de 29,43m e azimute 151°14'55" até o vértice 31, definido pelas coordenadas E:623.186,948m e N:7.756.882,191m, segue com distância de 35,60m e azimute 169°13'39" até o vértice 32, definido pelas coordenadas E:623.193,602m e N:7.756.847,218m, segue com distância de 8,70m e azimute 172°18'00" até o vértice 33, definido pelas coordenadas E:623.194,768m e N:7.756.838,594m, segue com distância de 22,38m e azimute 172°17'59" até o vértice 34, definido pelas coordenadas E:623.197,767m e N:7.756.816,414m, segue com distância de 20,14m e azimute 187°07'38" até o vértice 35, definido pelas coordenadas E:623.195,268m e N:7.756.796,428m, segue com distância de 19,22m e azimute 197°39'23" até o vértice 36, definido pelas coordenadas E:623.189,438m e N:7.756.778,112m, segue com distância de 45,28m e azimute 212°13'30" até o vértice 37, definido pelas coordenadas E:623.165,294m e N:7.756.739,809m, segue com distância de 19,73m e azimute

LB





242°21'03" até o vértice 38, definido pelas coordenadas E:623.147,813m e N:7.756.730,651m, segue com distância de 20,01m e azimute 267°37'20" até o vértice 39, definido pelas coordenadas E:623.127,825m e N:7.756.729,821m, segue com distância de 16,65m e azimute 270°00'00" até o vértice 40, definido pelas coordenadas E:623.111,177m e N:7.756.729,821m, segue com distância de 22,49m e azimute 272°06'53" até o vértice 41, definido pelas coordenadas E:623.088,698m e N:7.756.730,651m, segue com distância de 32,5m e azimute 256°41'05" até o vértice 42, definido pelas coordenadas E:623.057,059m e N:7.756.723,163m, segue com distância de 38,49m e azimute 231°08'51" até o vértice 43, definido pelas coordenadas E:623.027,085m e N:7.756.699,017m, segue com distância de 63,33m e azimute 219°07'39" até o vértice 44, definido pelas coordenadas E:622.987,118m e N:7.756.649,887m, segue com distância de 149,35m e azimute 217°17'17" até o vértice 45, definido pelas coordenadas E:622.896,641m e N:7.756.531,068m, segue com distância de 258,59m e azimute 144°57'18" até o vértice 46, definido pelas coordenadas E:623.045,127m e N:7.756.319,363m, segue com distância de 1.072,43m e azimute 246°25'43" até o vértice 47, definido pelas coordenadas E:622.062,178m e N:7.755.890,509m, segue com distância de 747,44m e azimute 316°16'32" até o vértice 48, definido pelas coordenadas E:621.545,554m e N:7.756.430,666m, segue com distância de 18,29m e azimute 316°16'26" até o vértice 49, definido pelas coordenadas E:621.532,913m e N:7.756.443,882m, segue com distância de 44,33m e azimute 316°16'34" até o vértice 50, definido pelas coordenadas E:621.502,274m e N:7.756.475,917m, segue com distância de 63,66m e azimute 8°20'38" até o vértice 51, definido pelas coordenadas E:621.511,512m e N:7.756.538,903m, segue com distância de 17,03m e azimute 8°20'39" até o vértice 52, definido pelas coordenadas E:621.513,984m e N:7.756.555,757m, segue com distância de 727,67m e azimute 17°35'27" até o vértice 53, definido pelas coordenadas E:621.733,899m e N:7.757.249,397m, segue com distância de 109,91m e azimute 17°35'28" até o vértice 54, definido pelas coordenadas E:621.767,116m e N:7.757.354,166m, segue com distância de 110,26m e azimute 104°46'05" até o vértice 55, definido pelas coordenadas E:621.873,738m e N:7.757.326,060m, segue com distância de 590,35m e azimute 104°46'03" até o vértice 56, definido pelas coordenadas E:622.444,588m e N:7.757.175,582m, segue com distância de 24,37m e azimute 144°42'27" até o vértice 57, definido pelas coordenadas E:622.458,667m e N:7.757.155,692m, segue com distância de 381,57m e azimute 40°28'31" até o vértice 1, ponto inicial da descrição deste perímetro..

Parágrafo Único - O Perímetro Urbano da URBE Córrego do Baçõo compreende uma área de 168,8193Ha.

Seção II

Do Perímetro Urbano da URBE Cruz das Almas I





Art. 11 - Inicia-se a descrição deste perímetro no vértice 1, definido pelas coordenadas **E:627.384,322m** e **N: 7.756.466,925m**, segue com distância de **9,92m** e azimute **90°54'24"** até o vértice 2, definido pelas coordenadas **E:627.394,242m** e **N:7.756.466,768m**, segue com distância de **10,94m** e azimute **112°51'22"** até o vértice 3, definido pelas coordenadas **E:627.404,320m** e **N:7.756.462,520m**, segue com distância de **9,15m** e azimute **130°47'41"** até o vértice 4, definido pelas coordenadas **E:627.411,248m** e **N:7.756.456,541m**, segue com distância de **9,97m** e azimute **173°39'24"** até o vértice 5, definido pelas coordenadas **E:627.412,350m** e **N:7.756.446,628m**, segue com distância de **11,82m** e azimute **176°56'39"** até o vértice 6, definido pelas coordenadas **E:627.412,980m** e **N:7.756.434,827m**, segue com distância de **13,00m** e azimute **158°41'52"** até o vértice 7, definido pelas coordenadas **E:627.417,704m** e **N:7.756.422,712m**, segue com distância de **11,85m** e azimute **129°35'27"** até o vértice 8, definido pelas coordenadas **E:627.426,837m** e **N:7.756.415,159m**, segue com distância de **15,81m** e azimute **125°15'15"** até o vértice 9, definido pelas coordenadas **E:627.439,748m** e **N:7.756.406,033m**, segue com distância de **12,80m** e azimute **129°32'14"** até o vértice 10, definido pelas coordenadas **E:627.449,618m** e **N:7.756.397,886m**, segue com distância de **20,62m** e azimute **104°50'51"** até o vértice 11, definido pelas coordenadas **E:627.469,554m** e **N:7.756.392,601m**, segue com distância de **5,86m** e azimute **126°13'41"** até o vértice 12, definido pelas coordenadas **E:627.474,278m** e **N:7.756.389,140m**, segue com distância de **15,38m** e azimute **172°56'28"** até o vértice 13, definido pelas coordenadas **E:627.476,167m** e **N:7.756.373,877m**, segue com distância de **11,05m** e azimute **169°19'22"** até o vértice 14, definido pelas coordenadas **E:627.478,214m** e **N:7.756.363,020m**, segue com distância de **17,04m** e azimute **132°07'08"** até o vértice 15, definido pelas coordenadas **E:627.490,852m** e **N:7.756.351,594m**, segue com distância de **9,71m** e azimute **123°25'12"** até o vértice 16, definido pelas coordenadas **E:627.498,955m** e **N:7.756.346,246m**, segue com distância de **6,29m** e azimute **123°25'29"** até o vértice 17, definido pelas coordenadas **E:627.504,202m** e **N:7.756.342,784m**, segue com distância de **6,31m** e azimute **118°35'30"** até o vértice 18, definido pelas coordenadas **E:627.509,743m** e **N:7.756.339,764m**, segue com distância de **11,39m** e azimute **108°01'23"** até o vértice 19, definido pelas coordenadas **E:627.520,574m** e **N:7.756.336,240m**, segue com distância de **12,53m** e azimute **74°51'27"** até o vértice 20, definido pelas coordenadas **E:627.532,665m** e **N:7.756.339,512m**, segue com distância de **22,64m** e azimute **110°50'23"** até o vértice 21, definido pelas coordenadas **E:627.553,823m** e **N:7.756.331,458m**, segue com distância de **12,05m** e azimute **100°49'54"** até o vértice 22, definido pelas coordenadas **E:627.565,661m** e **N:7.756.329,193m**, segue com distância de **12,18m** e azimute **82°52'53"** até o vértice 23, definido pelas coordenadas **E:627.577,752m** e **N:7.756.330,703m**, segue com distância de **24,74m** e azimute **54°33'00"** até o vértice 24, definido pelas coordenadas **E:627.597,903m** e **N:7.756.345,050m**, segue com distância





de 8,29m e azimute $66^{\circ}43'31''$ até o vértice 25, definido pelas coordenadas E:627.605,519m e N:7.756.348,326m, segue com distância de 13,44m e azimute $96^{\circ}27'12''$ até o vértice 26, definido pelas coordenadas E:627.618,869m e N:7.756.346,816m, segue com distância de 26,52m e azimute $112^{\circ}53'46''$ até o vértice 27, definido pelas coordenadas E:627.643,302m e N:7.756.336,497m, segue com distância de 18,71m e azimute $118^{\circ}57'53''$ até o vértice 28, definido pelas coordenadas E:627.659,674m e N:7.756.327,435m, segue com distância de 6,11m e azimute $112^{\circ}43'51''$ até o vértice 29, definido pelas coordenadas E:627.665,312m e N:7.756.325,073m, segue com distância de 10,82m e azimute $112^{\circ}44'15''$ até o vértice 30, definido pelas coordenadas E:627.675,291m e N:7.756.320,891m, segue com distância de 17,45m e azimute $80^{\circ}02'22''$ até o vértice 31, definido pelas coordenadas E:627.692,482m e N:7.756.323,910m, segue com distância de 13,86m e azimute $87^{\circ}55'14''$ até o vértice 32, definido pelas coordenadas E:627.706,335m e N:7.756.324,413m, segue com distância de 26,20m e azimute $90^{\circ}33'04''$ até o vértice 33, definido pelas coordenadas E:627.732,531m e N:7.756.324,161m, segue com distância de 8,79m e azimute $62^{\circ}42'53''$ até o vértice 34, definido pelas coordenadas E:627.740,340m e N:7.756.328,189m, segue com distância de 20,20m e azimute $22^{\circ}44'40''$ até o vértice 35, definido pelas coordenadas E:627.748,148m e N:7.756.346,814m, segue com distância de 17,07m e azimute $79^{\circ}02'06''$ até o vértice 36, definido pelas coordenadas E:627.764,902m e N:7.756.350,060m, segue com distância de 13,12m e azimute $23^{\circ}43'53''$ até o vértice 37, definido pelas coordenadas E:627.770,181m e N:7.756.362,067m, segue com distância de 3,24m e azimute $67^{\circ}11'19''$ até o vértice 38, definido pelas coordenadas E:627.773,172m e N:7.756.363,326m, segue com distância de 3,00m e azimute $94^{\circ}34'01''$ até o vértice 39, definido pelas coordenadas E:627.776,164m e N:7.756.363,087m, segue com distância de 8,35m e azimute $112^{\circ}51'45''$ até o vértice 40, definido pelas coordenadas E:627.783,860m e N:7.756.359,842m, segue com distância de 5,57m e azimute $104^{\circ}09'58''$ até o vértice 41, definido pelas coordenadas E:627.789,260m e N:7.756.358,479, segue com distância de 6,92m e azimute $95^{\circ}20'23''$ até o vértice 42, definido pelas coordenadas E:627.796,150m e N:7.756.357,835m, segue com distância de 4,01m e azimute $93^{\circ}08'45''$ até o vértice 43, definido pelas coordenadas E:627.800,153m e N:7.756.357,615m, segue com distância de 2,81m e azimute $93^{\circ}20'25''$ até o vértice 44, definido pelas coordenadas E:627.802,963m e N:7.756.357,451m, segue com distância de 3,66m e azimute $94^{\circ}44'06''$ até o vértice 45, definido pelas coordenadas E:627.806,609m e N:7.756.357,149m, segue com distância de 4,10m e azimute $98^{\circ}48'09''$ até o vértice 46, definido pelas coordenadas E:627.810,658m e N:7.756.356,522m, segue com distância de 2,05m e azimute $102^{\circ}59'56''$ até o vértice 47, definido pelas coordenadas E:627.812,654m e N:7.756.356,061m, segue com distância de 5,91m e azimute $107^{\circ}23'36''$ até o vértice 48, definido pelas coordenadas E:627.818,298m e N:7.756.354,293m, segue com distância de 5,58m e azimute $113^{\circ}45'21''$ até o vértice 49, definido pelas coordenadas



E:627.823,402m e N:7.756.352,047m, segue com distância de 2,78m e azimute 117°50'53" até o vértice 50, definido pelas coordenadas E:627.825,857m e N:7.756.350,750m, segue com distância de 70,26m e azimute 61°45'11" até o vértice 51, definido pelas coordenadas E:627.887,748m e N:7.756.384,000m, segue com distância de 82,75m e azimute 104°44'28" até o vértice 52, definido pelas coordenadas E:627.967,774m e N:7.756.362,945m, segue com distância de 175,19m e azimute 152°49'13" até o vértice 53, definido pelas coordenadas E:628.047,800m e N:7.756.207,096m, segue com distância de 172,74m e azimute 178°36'08" até o vértice 54, definido pelas coordenadas E:628.052,014m e N:7.756.034,410m, segue com distância de 598,48m e azimute 177°59'00" até o vértice 55, definido pelas coordenadas E:628.073,074m e N:7.755.436,300m, segue com distância de 217,07m e azimute 223°45'16" até o vértice 56, definido pelas coordenadas E:627.922,958m e N:7.755.279,511m, segue com distância de 62,28m e azimute 287°06'45" até o vértice 57, definido pelas coordenadas E:627.863,431m e N:7.755.297,838m, segue com distância de 52,61m e azimute 270°00'00" até o vértice 58, definido pelas coordenadas E:627.810,822m e N:7.755.297,838m, segue com distância de 90,89m e azimute 293°58'26" até o vértice 59, definido pelas coordenadas E:627.727,770m e N:7.755.334,770m, segue com distância de 89,37m e azimute 334°51'42" até o vértice 60, definido pelas coordenadas E:627.689,806m e N:7.755.415,674m, segue com distância de 56,70m e azimute 300°07'11" até o vértice 61, definido pelas coordenadas E:627.640,759m e N:7.755.444,128m, segue com distância de 112,41m e azimute 322°39'10" até o vértice 62, definido pelas coordenadas E:627.572,566m e N:7.755.533,491m, segue com distância de 59,96m e azimute 334°26'01" até o vértice 63, definido pelas coordenadas E:627.546,690m e N:7.755.587,580m, segue com distância de 104,81m e azimute 313°11'03" até o vértice 64, definido pelas coordenadas E:627.470,267m e N:7.755.659,305m, segue com distância de 126,58m e azimute 305°09'47" até o vértice 65, definido pelas coordenadas E:627.366,790m e N:7.755.732,201m, segue com distância de 74,04m e azimute 290°27'18" até o vértice 66, definido pelas coordenadas E:627.297,417m e N:7.755.758,076m, segue com distância de 75,84m e azimute 262°52'26" até o vértice 67, definido pelas coordenadas E:627.222,166m e N:7.755.748,668m, segue com distância de 87,18m e azimute 280°05'55" até o vértice 68, definido pelas coordenadas E:627.136,334m e N:7.755.763,954m, segue com distância de 64,28m e azimute 309°48'14" até o vértice 69, definido pelas coordenadas E:627.086,950m e N:7.755.805,106m, segue com distância de 116,10m e azimute 310°25'46" até o vértice 70, definido pelas coordenadas E:626.998,570m e N:7.755.880,401m, segue com distância de 243,81m e azimute 53°52'25" até o vértice 71, definido pelas coordenadas E:627.195,499m e N:7.756.024,143m, segue com distância de 26,17m e azimute 43°06'41" até o vértice 72, definido pelas coordenadas E:627.213,387m e N:7.756.043,251m, segue com distância de 29,62m e azimute 51°44'35" até o vértice 73, definido pelas coordenadas E:627.236,648m e N:7.756.061,593m, segue com distância de 30,80m e azimute

JB



40°09'03" até o vértice 74, definido pelas coordenadas E:627.256,508m e N:7.756.085,135m, segue com distância de 36,86m e azimute 39°12'49" até o vértice 75, definido pelas coordenadas E:627.279,809m e N:7.756.113,691m, segue com distância de 10,30m e azimute 29°47'01" até o vértice 76, definido pelas coordenadas E:627.284,925m e N:7.756.122,630m, segue com distância de 18,41m e azimute 29°46'56" até o vértice 77, definido pelas coordenadas E:627.294,068m e N:7.756.138,606m, segue com distância de 29,50m e azimute 17°34'50" até o vértice 78, definido pelas coordenadas E:627.302,979m e N:7.756.166,730m, segue com distância de 29,40m e azimute 17°34'47" até o vértice 79, definido pelas coordenadas E:627.311,860m e N:7.756.194,761m, segue com distância de 47,42m e azimute 14°55'51" até o vértice 80, definido pelas coordenadas E:627.324,078m e N:7.756.240,584, segue com distância de 10,05m e azimute 17°37'38" até o vértice 81, definido pelas coordenadas E:627.327,122m e N:7.756.250,161m, segue com distância de 17,20m e azimute 17°37'53" até o vértice 82, definido pelas coordenadas E:627.332,333m e N:7.756.266,557m, segue com distância de 37,88m e azimute 19°22'00" até o vértice 83, definido pelas coordenadas E:627.344,896m e N:7.756.302,298m, segue com distância de 32,46m e azimute 19°22'03" até o vértice 84, definido pelas coordenadas E:627.355,662m e N:7.756.332,925m, segue com distância de 20,57m e azimute 350°01'19" até o vértice 85, definido pelas coordenadas E:627.352,098m e N:7.756.353,183m, segue com distância de 11,15m e azimute 359°16'14" até o vértice 86, definido pelas coordenadas E:627.351,956m e N:7.756.364,334m, segue com distância de 12,72m e azimute 359°48'39" até o vértice 87, definido pelas coordenadas E:627.351,913m e N:7.756.377,055m, segue com distância de 4,21m e azimute 359°48'34" até o vértice 88, definido pelas coordenadas E:627.351,900m e N:7.756.381,266m, segue com distância de 12,22m e azimute 359°48'28" até o vértice 89, definido pelas coordenadas E:627.351,859m e N:7.756.393,489m, segue com distância de 15,51m e azimute 343°07'28" até o vértice 90, definido pelas coordenadas E:627.347,356m e N:7.756.408,333m, segue com distância de 12,98m e azimute 328°20'39" até o vértice 91, definido pelas coordenadas E:627.340,545m e N:7.756.419,380m, segue com distância de 5,69m e azimute 39°27'13" até o vértice 92, definido pelas coordenadas E:627.344,162m e N:7.756.423,775m, segue com distância de 28,16m e azimute 31°43'32" até o vértice 93, definido pelas coordenadas E:627.358,971m e N:7.756.447,729m, segue com distância de 31,80m e azimute 52°52'00" até o vértice 1, ponto inicial da descrição deste perímetro.

Parágrafo Único - O Perímetro Urbano da URBE Cruz das Almas I compreende uma área de 72,6700Ha.

Seção III

Do Perímetro Urbano da URBE Cruz das Almas II

VB



Art. 12 - Inicia-se a descrição deste perímetro no vértice 1, definido pelas coordenadas **E:628.894,647m** e **N: 7.755.981,686m**, segue com distância de **8,97m** e azimute **162°52'54"** até o vértice 2, definido pelas coordenadas **E:628.897,288m** e **N:7.755.973,111m**, segue com distância de **16,70m** e azimute **162°45'19"** até o vértice 3, definido pelas coordenadas **E:628.902,239m** e **N:7.755.957,161m**, segue com distância de **38,70m** e azimute **164°39'47"** até o vértice 4, definido pelas coordenadas **E:628.912,475m** e **N:7.755.919,838m**, segue com distância de **12,30m** e azimute **152°42'05"** até o vértice 5, definido pelas coordenadas **E:628.918,115m** e **N:7.755.908,911m**, segue com distância de **14,85m** e azimute **152°08'58"** até o vértice 6, definido pelas coordenadas **E:628.925,053m** e **N:7.755.895,780m**, segue com distância de **10,65m** e azimute **161°44'49"** até o vértice 7, definido pelas coordenadas **E:628.928,390m** e **N:7.755.885,662m**, segue com distância de **14,54m** e azimute **156°11'18"** até o vértice 8, definido pelas coordenadas **E:628.934,261m** e **N:7.755.872,358m**, segue com distância de **12,65m** e azimute **152°59'29"** até o vértice 9, definido pelas coordenadas **E:628.940,007m** e **N:7.755.861,085m**, segue com distância de **20,27m** e azimute **157°07'18"** até o vértice 10, definido pelas coordenadas **E:628.947,889m** e **N:7.755.842,406m**, segue com distância de **12,11m** e azimute **143°00'29"** até o vértice 11, definido pelas coordenadas **E:628.955,173m** e **N:7.755.832,737m**, segue com distância de **23,33m** e azimute **130°02'54"** até o vértice 12, definido pelas coordenadas **E:628.973,033m** e **N:7.755.817,725m**, segue com distância de **4,84m** e azimute **120°40'03"** até o vértice 13, definido pelas coordenadas **E:628.977,200m** e **N:7.755.815,254m**, segue com distância de **9,49m** e azimute **111°17'08"** até o vértice 14, definido pelas coordenadas **E:628.986,040m** e **N:7.755.811,810m**, segue com distância de **10,02m** e azimute **105°22'57"** até o vértice 15, definido pelas coordenadas **E:628.995,705m** e **N:7.755.809,151m**, segue com distância de **9,73m** e azimute **103°56'26"** até o vértice 16, definido pelas coordenadas **E:629.005,144m** e **N:7.755.806,808m**, segue com distância de **14,07m** e azimute **100°57'45"** até o vértice 17, definido pelas coordenadas **E:629.018,954m** e **N:7.755.804,133m**, segue com distância de **9,28m** e azimute **85°44'33"** até o vértice 18, definido pelas coordenadas **E:629.028,209m** e **N:7.755.804,821m**, segue com distância de **2,81m** e azimute **73°51'41"** até o vértice 19, definido pelas coordenadas **E:629.030,908m** e **N:7.755.805,603m**, segue com distância de **13,61m** e azimute **58°08'29"** até o vértice 20, definido pelas coordenadas **E:629.042,464m** e **N:7.755.812,785m**, segue com distância de **6,91m** e azimute **58°08'07"** até o vértice 21, definido pelas coordenadas **E:629.048,337m** e **N:7.755.816,435m**, segue com distância de **9,22m** e azimute **58°36'01"** até o vértice 22, definido pelas coordenadas **E:629.056,204m** e **N:7.755.821,237m**, segue com distância de **13,94m** e azimute **60°49'57"** até o vértice 23, definido pelas coordenadas **E:629.068,373m** e **N:7.755.828,029m**, segue com distância de **21,34m** e azimute **61°35'13"** até o vértice 24, definido pelas coordenadas **E:629.087,146m** e **N:7.755.838,185m**, segue com distância de **7,59m** e azimute **94°09'18"** até o vértice 25, definido pelas coordenadas

AB



E:629.094,717m e N:7.755.837,634m, segue com distância de **5,21m** e azimute **103°32'45"** até o vértice **26**, definido pelas coordenadas **E:629.099,785m e N:7.755.836,414m**, segue com distância de **7,18m** e azimute **106°41'19"** até o vértice **27**, definido pelas coordenadas **E:629.106,663m e N:7.755.834,352m**, segue com distância de **17,29m** e azimute **108°16'40"** até o vértice **28**, definido pelas coordenadas **E:629.123,085m e N:7.755.828,928m**, segue com distância de **22,62m** e azimute **102°15'09"** até o vértice **29**, definido pelas coordenadas **E:629.145,188m e N:7.755.824,128m**, segue com distância de **22,90m** e azimute **106°40'46"** até o vértice **30**, definido pelas coordenadas **E:629.167,129m e N:7.755.817,554m**, segue com distância de **6,95m** e azimute **109°55'06"** até o vértice **31**, definido pelas coordenadas **E:629.173,664m e N:7.755.815,186m**, segue com distância de **8,29m** e azimute **112°06'15"** até o vértice **32**, definido pelas coordenadas **E:629.181,346m e N:7.755.812,066m**, segue com distância de **14,74m** e azimute **110°46'26"** até o vértice **33**, definido pelas coordenadas **E:629.195,125m e N:7.755.806,839m**, segue com distância de **26,04m** e azimute **96°10'19"** até o vértice **34**, definido pelas coordenadas **E:629.221,018m e N:7.755.804,039m**, segue com distância de **24,01m** e azimute **95°06'26"** até o vértice **35**, definido pelas coordenadas **E:629.244,928m e N:7.755.801,902m**, segue com distância de **11,86m** e azimute **111°18'29"** até o vértice **36**, definido pelas coordenadas **E:629.255,978m e N:7.755.797,592m**, segue com distância de **12,77m** e azimute **115°47'19"** até o vértice **37**, definido pelas coordenadas **E:629.267,477m e N:7.755.792,036m**, segue com distância de **19,26m** e azimute **118°01'23"** até o vértice **38**, definido pelas coordenadas **E:629.284,482m e N:7.755.782,985m**, segue com distância de **9,36m** e azimute **114°02'00"** até o vértice **39**, definido pelas coordenadas **E:629.293,027m e N:7.755.779,175m**, segue com distância de **6,70m** e azimute **113°03'42"** até o vértice **40**, definido pelas coordenadas **E:629.299,195m e N:7.755.776,549m**, segue com distância de **6,87m** e azimute **111°05'05"** até o vértice **41**, definido pelas coordenadas **E:629.305,609m e N:7.755.774,076m**, segue com distância de **7,49m** e azimute **113°16'08"** até o vértice **42**, definido pelas coordenadas **E:629.312,490m e N:7.755.771,117m**, segue com distância de **6,54m** e azimute **113°35'02"** até o vértice **43**, definido pelas coordenadas **E:629.318,487m e N:7.755.768,499m**, segue com distância de **21,05m** e azimute **107°11'25"** até o vértice **44**, definido pelas coordenadas **E:629.338,596m e N:7.755.762,278m**, segue com distância de **8,16m** e azimute **82°51'15"** até o vértice **45**, definido pelas coordenadas **E:629.346,692m e N:7.755.763,293m**, segue com distância de **7,42m** e azimute **82°29'24"** até o vértice **46**, definido pelas coordenadas **E:629.354,050m e N:7.755.764,263m**, segue com distância de **5,60m** e azimute **85°29'43"** até o vértice **47**, definido pelas coordenadas **E:629.359,635m e N:7.755.764,703m**, segue com distância de **7,81m** e azimute **91°32'51"** até o vértice **48**, definido pelas coordenadas **E:629.367,446m e N:7.755.764,492m**, segue com distância de **13,03m** e azimute **95°51'16"** até o vértice **49**, definido pelas coordenadas **E:629.380,407m e N:7.755.763,163m**, segue com distância de **30,92m** e azimute

VB



99°19'24" até o vértice 50, definido pelas coordenadas E:629.410,923m e N:7.755.758,153m, segue com distância de 17,61m e azimute 106°22'33" até o vértice 51, definido pelas coordenadas E:629.427,819m e N:7.755.753,188m, segue com distância de 10,91m e azimute 111°18'07" até o vértice 52, definido pelas coordenadas E:629.437,980m e N:7.755.749,226m, segue com distância de 20,74m e azimute 118°51'32" até o vértice 53, definido pelas coordenadas E:629.456,142m e N:7.755.739,217m, segue com distância de 9,72m e azimute 122°52'38" até o vértice 54, definido pelas coordenadas E:629.464,303m e N:7.755.733,942m, segue com distância de 10,78m e azimute 132°50'30" até o vértice 55, definido pelas coordenadas E:629.472,205m e N:7.755.726,614m, segue com distância de 27,26m e azimute 223°28'45" até o vértice 56, definido pelas coordenadas E:629.453,451m e N:7.755.706,837m, segue com distância de 66,18m e azimute 223°55'01" até o vértice 57, definido pelas coordenadas E:629.407,550m e N:7.755.659,167m, segue com distância de 12,16m e azimute 222°34'02" até o vértice 58, definido pelas coordenadas E:629.399,324m e N:7.755.650,211m, segue com distância de 8,48m e azimute 218°52'45" até o vértice 59, definido pelas coordenadas E:629.394,000m e N:7.755.643,608m, segue com distância de 6,40m e azimute 219°42'33" até o vértice 60, definido pelas coordenadas E:629.389,914m e N:7.755.638,687m, segue com distância de 8,78m e azimute 215°17'29" até o vértice 61, definido pelas coordenadas E:629.384,839m e N:7.755.631,518m, segue com distância de 4,60m e azimute 213°53'13" até o vértice 62, definido pelas coordenadas E:629.382,274m e N:7.755.627,699m, segue com distância de 5,15m e azimute 208°51'20" até o vértice 63, definido pelas coordenadas E:629.379,790m e N:7.755.623,191m, segue com distância de 7,14m e azimute 207°38'56" até o vértice 64, definido pelas coordenadas E:629.376,477m e N:7.755.616,867m, segue com distância de 7,38m e azimute 204°31'53" até o vértice 65, definido pelas coordenadas E:629.373,411m e N:7.755.610,149m, segue com distância de 5,89m e azimute 200°10'09" até o vértice 66, definido pelas coordenadas E:629.371,378m e N:7.755.604,617m, segue com distância de 9,55m e azimute 196°43'08" até o vértice 67, definido pelas coordenadas E:629.368,633m e N:7.755.595,475m, segue com distância de 6,97m e azimute 191°45'36" até o vértice 68, definido pelas coordenadas E:629.367,213m e N:7.755.588,654m, segue com distância de 10,76m e azimute 190°00'33" até o vértice 69, definido pelas coordenadas E:629.365,342m e N:7.755.578,053m, segue com distância de 10,67m e azimute 185°04'05" até o vértice 70, definido pelas coordenadas E:629.364,399m e N:7.755.567,419m, segue com distância de 10,05m e azimute 180°08'33" até o vértice 71, definido pelas coordenadas E:629.364,374m e N:7.755.557,369, segue com distância de 9,93m e azimute 174°04'02" até o vértice 72, definido pelas coordenadas E:629.365,400m e N:7.755.547,496m, segue com distância de 5,86m e azimute 173°12'12" até o vértice 73, definido pelas coordenadas E:629.366,093m e N:7.755.541,673m, segue com distância de 11,38m e azimute 167°17'53" até o vértice 74, definido pelas coordenadas E:629.368,597m e

VB



N:7.755.530,567m, segue com distância de **8,70m** e azimute **162°38'53"** até o vértice **75**, definido pelas coordenadas **E:629.371,192m** e **N:7.755.522,263m**, segue com distância de **25,90m** e azimute **155°22'48"** até o vértice **76**, definido pelas coordenadas **E:629.381,983m** e **N:7.755.498,715m**, segue com distância de **11,16m** e azimute **146°39'47"** até o vértice **77**, definido pelas coordenadas **E:629.388,117m** e **N:7.755.489,390m**, segue com distância de **13,93m** e azimute **142°01'25"** até o vértice **78**, definido pelas coordenadas **E:629.396,689m** e **N:7.755.478,409m**, segue com distância de **11,93m** e azimute **134°15'34"** até o vértice **79**, definido pelas coordenadas **E:629.405,232m** e **N:7.755.470,084m**, segue com distância de **6,55m** e azimute **131°24'20"** até o vértice **80**, definido pelas coordenadas **E:629.410,147m** e **N:7.755.465,750m**, segue com distância de **6,11m** e azimute **126°29'28"** até o vértice **81**, definido pelas coordenadas **E:629.415,061m** e **N:7.755.462,114m**, segue com distância de **13,37m** e azimute **126°50'14"** até o vértice **82**, definido pelas coordenadas **E:629.425,759m** e **N:7.755.454,101m**, segue com distância de **11,22m** e azimute **127°07'09"** até o vértice **83**, definido pelas coordenadas **E:629.434,707m** e **N:7.755.447,329m**, segue com distância de **12,65m** e azimute **127°07'05"** até o vértice **84**, definido pelas coordenadas **E:629.444,796m** e **N:7.755.439,693m**, segue com distância de **5,89m** e azimute **118°20'42"** até o vértice **85**, definido pelas coordenadas **E:629.449,980m** e **N:7.755.436,897m**, segue com distância de **5,89m** e azimute **118°20'25"** até o vértice **86**, definido pelas coordenadas **E:629.455,164m** e **N:7.755.434,101m**, segue com distância de **15,19m** e azimute **118°53'17"** até o vértice **87**, definido pelas coordenadas **E:629.468,467m** e **N:7.755.426,761m**, segue com distância de **13,20m** e azimute **119°07'30"** até o vértice **88**, definido pelas coordenadas **E:629.479,995m** e **N:7.755.420,338m**, segue com distância de **14,53m** e azimute **121°04'14"** até o vértice **89**, definido pelas coordenadas **E:629.492,444m** e **N:7.755.412,837m**, segue com distância de **9,99m** e azimute **122°55'46"** até o vértice **90**, definido pelas coordenadas **E:629.500,825m** e **N:7.755.407,409m**, segue com distância de **8,81m** e azimute **127°38'28"** até o vértice **91**, definido pelas coordenadas **E:629.507,802m** e **N:7.755.402,028m**, segue com distância de **13,55m** e azimute **127°38'25"** até o vértice **92**, definido pelas coordenadas **E:629.518,533m** e **N:7.755.393,752m**, segue com distância de **29,05m** e azimute **131°46'32"** até o vértice **93**, definido pelas coordenadas **E:629.540,200m** e **N:7.755.374,396m** segue com distância de **35,20m** e azimute **130°49'59"** até o vértice **94**, definido pelas coordenadas **E:629.566,832m** e **N:7.755.351,381m**, segue com distância de **46,97m** e azimute **214°17'36"** até o vértice **95**, definido pelas coordenadas **E:629.540,369m** e **N:7.755.312,578m**, segue com distância de **15,34m** e azimute **214°17'31"** até o vértice **96**, definido pelas coordenadas **E:629.531,726m** e **N:7.755.299,904m**, segue com distância de **22,95m** e azimute **214°17'30"** até o vértice **97**, definido pelas coordenadas **E:629.518,795m** e **N:7.755.280,942m**, segue com distância de **62,80m** e azimute **214°17'31"** até o vértice **98**, definido pelas coordenadas **E:629.483,412m** e **N:7.755.229,057m**, segue com distância de **51,08m** e azimute **214°17'32"** até o vértice

VB



99, definido pelas coordenadas **E:629.454,632m** e **N:7.755.186,855m**, segue com distância de **24,97m** e azimute **214°17'34"** até o vértice 100, definido pelas coordenadas **E:629.440,561m** e **N:7.755.166,222m**, segue com distância de **15,94m** e azimute **214°17'39"** até o vértice 101, definido pelas coordenadas **E:629.431,579m** e **N:7.755.153,052m**, segue com distância de **14,98m** e azimute **214°17'25"** até o vértice 102, definido pelas coordenadas **E:629.423,137m** e **N:7.755.140,672m**, segue com distância de **14,20m** e azimute **214°17'39"** até o vértice 103, definido pelas coordenadas **E:629.415,135m** e **N:7.755.128,939m**, segue com distância de **11,22m** e azimute **214°17'32"** até o vértice 104, definido pelas coordenadas **E:629.408,816 m** e **N:7.755.119,673 m**, segue com distância de **10,77m** e azimute **214°17'31"** até o vértice 105, definido pelas coordenadas **E:629.402,748m** e **N:7.755.110,775m**, segue com distância de **17,44m** e azimute **214°17'29"** até o vértice 106, definido pelas coordenadas **E:629.392,922m** e **N:7.755.096,366 m**, segue com distância de **6,15 m** e azimute **214°21'35"** até o vértice 107, definido pelas coordenadas **E:629.389,453m** e **N:7.755.091,292m**, segue com distância de **8,43m** e azimute **214°14'34"** até o vértice 108, definido pelas coordenadas **E:629.384,712m** e **N:7.755.084,327m**, segue com distância de **13,14m** e azimute **214°17'28"** até o vértice 109, definido pelas coordenadas **E:629.377,309m** e **N:7.755.073,471m**, segue com distância de **14,07m** e azimute **214°17'31"** até o vértice 110, definido pelas coordenadas **E:629.369,381m** e **N:7.755.061,847m**, segue com distância de **8,86m** e azimute **214°17'41"** até o vértice 111, definido pelas coordenadas **E:629.364,391m** e **N:7.755.054,529m**, segue com distância de **11,06m** e azimute **214°17'37"** até o vértice 112, definido pelas coordenadas **E:629.358,159m** e **N:7.755.045,391m**, segue com distância de **22,25m** e azimute **214°17'29"** até o vértice 113, definido pelas coordenadas **E:629.345,621m** e **N:7.755.027,005m**, segue com distância de **32,11m** e azimute **214°17'32"** até o vértice 114, definido pelas coordenadas **E:629.327,528m** e **N:7.755.000,474m**, segue com distância de **22,67m** e azimute **214°17'34"** até o vértice 115, definido pelas coordenadas **E:629.314,754m** e **N:7.754.981,743m**, segue com distância de **5,55m** e azimute **214°17'48"** até o vértice 116, definido pelas coordenadas **E:629.311,624m** e **N:7.754.977,154m**, segue com distância de **4,26m** e azimute **214°17'27"** até o vértice 117, definido pelas coordenadas **E:629.309,225m** e **N:7.754.973,636m**, segue com distância de **11,01m** e azimute **281°34'06"** até o vértice 118 , definido pelas coordenadas **E:629.298,443 m** e **N:7.754.975,842 m**, segue com distância de **8,88 m** e azimute **281°50'20"** até o vértice 119, definido pelas coordenadas **E:629.289,750m** e **N:7.754.977,665m**, segue com distância de **10,63m** e azimute **281°13'12"** até o vértice 120, definido pelas coordenadas **E:629.279,321m** e **N:7.754.979,734m**, segue com distância de **8,12m** e azimute **281°13'07"** até o vértice 121, definido pelas coordenadas **E:629.271,360m** e **N:7.754.981,313m**, segue com distância de **10,83m** e azimute **286°48'33"** até o vértice 122, definido pelas coordenadas **E:629.260,989m** e **N:7.754.984,446m**, segue com distância de **7,79m** e azimute **292°51'59"** até o vértice 123, definido pelas coordenadas **E:629.253,809m** e **N:7.754.987,474m**, segue com

AB





distância de 7,79m e azimute $292^{\circ}52'24''$ até o vértice 124, definido pelas coordenadas E:629.246,629m e N:7.754.990,503m, segue com distância de 6,84m e azimute $298^{\circ}48'20''$ até o vértice 125, definido pelas coordenadas E:629.240,635m e N:7.754.993,799m, segue com distância de 11,35m e azimute $299^{\circ}40'31''$ até o vértice 126, definido pelas coordenadas E:629.230,774m e N:7.754.999,418m, segue com distância de 10,50m e azimute $301^{\circ}45'34''$ até o vértice 127, definido pelas coordenadas E:629.221,849m e N:7.755.004,943m, segue com distância de 8,83m e azimute $301^{\circ}45'23''$ até o vértice 128, definido pelas coordenadas E:629.214,343m e N:7.755.009,589m, segue com distância de 6,79m e azimute $301^{\circ}45'18''$ até o vértice 129, definido pelas coordenadas E:629.208,567m e N:7.755.013,164m, segue com distância de 4,11m e azimute $302^{\circ}35'28''$ até o vértice 130, definido pelas coordenadas E:629.205,107m e N:7.755.015,376m, segue com distância de 9,38m e azimute $302^{\circ}35'30''$ até o vértice 131, definido pelas coordenadas E:629.197,208m e N:7.755.020,426m, segue com distância de 6,58m e azimute $303^{\circ}34'27''$ até o vértice 132, definido pelas coordenadas E:629.191,724m e N:7.755.024,066m, segue com distância de 3,17m e azimute $306^{\circ}08'45''$ até o vértice 133, definido pelas coordenadas E:629.189,168m e N:7.755.025,933m, segue com distância de 4,01m e azimute $325^{\circ}00'08''$ até o vértice 134, definido pelas coordenadas E:629.186,868m e N:7.755.029,218m segue com distância de 206,19m e azimute $304^{\circ}42'23''$ até o vértice 135, definido pelas coordenadas E:629.017,367m e N:7.755.146,614m, segue com distância de 98,25m e azimute $310^{\circ}49'59''$ até o vértice 136, definido pelas coordenadas E:628.943,029m e N:7.755.210,856m, segue com distância de 130,29m e azimute $310^{\circ}50'01''$ até o vértice 137, definido pelas coordenadas E:628.844,454m e N:7.755.296,045m, segue com distância de 73,32m e azimute $296^{\circ}22'30''$ até o vértice 138, definido pelas coordenadas E:628.778,766m e N:7.755.328,617m, segue com distância de 20,35m e azimute $293^{\circ}17'04''$ até o vértice 139, definido pelas coordenadas E:628.760,074m e N:7.755.336,661m, segue com distância de 175,09m e azimute $275^{\circ}18'46''$ até o vértice 140, definido pelas coordenadas E:628.585,741m e N:7.755.352,873m, segue com distância de 62,60m e azimute $261^{\circ}37'14''$ até o vértice 141, definido pelas coordenadas E:628.523,806m e N:7.755.343,750m, segue com distância de 1,87m e azimute $200^{\circ}08'52''$ até o vértice 142, definido pelas coordenadas E:628.523,161 m e N:7.755.341,992m, segue com distância de 5,97m e azimute $268^{\circ}23'16''$ até o vértice 143, definido pelas coordenadas E:628.517,192m e N:7.755.341,824m, segue com distância de 7,06m e azimute $266^{\circ}35'25''$ até o vértice 144, definido pelas coordenadas E:628.510,143m e N:7.755.341,404m, segue com distância de 11,50m e azimute $259^{\circ}18'13''$ até o vértice 145, definido pelas coordenadas E:628.498,840m e N:7.755.339,269m, segue com distância de 9,94m e azimute $257^{\circ}36'16''$ até o vértice 146, definido pelas coordenadas E:628.489,135m e N:7.755.337,136m, segue com distância de 13,78m e azimute $256^{\circ}49'20''$ até o vértice 147, definido pelas coordenadas E:628.475,720m e N:7.755.333,995m, segue com distância de 17,28m e azimute $257^{\circ}36'58''$ até o vértice 148, definido pelas coordenadas

AB



E:628.458,846m e N:7.755.330,290m, segue com distância de **7,17m** e azimute **250°41'18"** até o vértice **149**, definido pelas coordenadas **E:628.452,077m e N:7.755.327,918m**, segue com distância de **10,24m** e azimute **248°43'35"** até o vértice **150**, definido pelas coordenadas **E:628.442,533m e N:7.755.324,202m**, segue com distância de **2,65m** e azimute **269°15'49"** até o vértice **151**, definido pelas coordenadas **E:628.439,888m e N:7.755.324,168m**, segue com distância de **22,99m** e azimute **351°40'36"** até o vértice **152**, definido pelas coordenadas **E:628.436,560m e N:7.755.346,916m**, segue com distância de **14,31m** e azimute **3°30'45"** até o vértice **153**, definido pelas coordenadas **E:628.437,437m e N:7.755.361,204m**, segue com distância de **8,24m** e azimute **21°25'10"** até o vértice **154**, definido pelas coordenadas **E:628.440,447m e N:7.755.368,877m**, segue com distância de **9,39m** e azimute **57°01'22"** até o vértice **155**, definido pelas coordenadas **E:628.448,321m e N:7.755.373,986m**, segue com distância de **8,20m** e azimute **63°51'48"** até o vértice **156**, definido pelas coordenadas **E:628.455,680m e N:7.755.377,597m**, segue com distância de **12,78m** e azimute **58°56'33"** até o vértice **157**, definido pelas coordenadas **E:628.466,631m e N:7.755.384,192m**, segue com distância de **7,09m** e azimute **55°42'17"** até o vértice **158**, definido pelas coordenadas **E:628.472,487m e N:7.755.388,186m**, segue com distância de **7,05m** e azimute **56°40'54"** até o vértice **159**, definido pelas coordenadas **E:628.478,382m e N:7.755.392,061m**, segue com distância de **8,78m** e azimute **60°24'35"** até o vértice **160**, definido pelas coordenadas **E:628.486,016m e N:7.755.396,396m**, segue com distância de **4,81m** e azimute **41°50'47"** até o vértice **161**, definido pelas coordenadas **E:628.489,223m e N:7.755.399,977m**, segue com distância de **9,42m** e azimute **27°23'02"** até o vértice **162**, definido pelas coordenadas **E:628.493,555m e N:7.755.408,340m**, segue com distância de **5,40m** e azimute **359°11'36"** até o vértice **163**, definido pelas coordenadas **E:628.493,479m e N:7.755.413,737m**, segue com distância de **5,96m** e azimute **330°26'07"** até o vértice **164**, definido pelas coordenadas **E:628.490,540m e N:7.755.418,918m**, segue com distância de **4,57m** e azimute **320°45'23"** até o vértice **165**, definido pelas coordenadas **E:628.487,650m e N:7.755.422,456m**, segue com distância de **4,57m** e azimute **320°45'52"** até o vértice **166**, definido pelas coordenadas **E:628.484,760m e N:7.755.425,995m**, segue com distância de **5,55m** e azimute **341°35'16"** até o vértice **167**, definido pelas coordenadas **E:628.483,008m e N:7.755.431,258m**, segue com distância de **15,04m** e azimute **2°21'20"** até o vértice **168**, definido pelas coordenadas **E:628.483,626m e N:7.755.446,282m**, segue com distância de **5,16m** e azimute **343°30'18"** até o vértice **169**, definido pelas coordenadas **E:628.482,162m e N:7.755.451,226m**, segue com distância de **5,85m** e azimute **325°47'17"** até o vértice **170**, definido pelas coordenadas **E:628.478,874m e N:7.755.456,062m**, segue com distância de **6,87m** e azimute **324°23'26"** até o vértice **171**, definido pelas coordenadas **E:628.474,872m e N:7.755.461,650m**, segue com distância de **4,32m** e azimute **356°41'03"** até o vértice **172**, definido pelas coordenadas **E:628.474,622m e N:7.755.465,965m**, segue com distância de **4,94m** e azimute



11°33'12" até o vértice 173, definido pelas coordenadas E:628.475,611m e N:7.755.470,802m, segue com distância de 5,80m e azimute 34°15'47" até o vértice 174, definido pelas coordenadas E:628.478,874m e N:7.755.475,593m, segue com distância de 7,04m e azimute 42°28'28" até o vértice 175, definido pelas coordenadas E:628.483,631m e N:7.755.480,789m, segue com distância de 9,31m e azimute 38°46'48" até o vértice 176, definido pelas coordenadas E:628.489,460m e N:7.755.488,044m, segue com distância de 5,14m e azimute 36°03'28" até o vértice 177, definido pelas coordenadas E:628.492,483m e N:7.755.492,196m, segue com distância de 5,00m e azimute 22°18'28" até o vértice 178, definido pelas coordenadas E:628.494,381m e N:7.755.496,822m, segue com distância de 6,58m e azimute 20°59'22" até o vértice 179, definido pelas coordenadas E:628.496,737m e N:7.755.502,963m, segue com distância de 6,36m e azimute 16°51'23" até o vértice 180, definido pelas coordenadas E:628.498,581m e N:7.755.509,049m, segue com distância de 2,79m e azimute 353°41'13" até o vértice 181, definido pelas coordenadas E:628.498,274m e N:7.755.511,823m, segue com distância de 8,22m e azimute 11°39'36" até o vértice 182, definido pelas coordenadas E:628.499,935m e N:7.755.519,873m, segue com distância de 2,83m e azimute 28°27'31" até o vértice 183, definido pelas coordenadas E:628.501,283m e N:7.755.522,360m, segue com distância de 2,97m e azimute 52°51'49" até o vértice 184, definido pelas coordenadas E:628.503,648m e N:7.755.524,151m, segue com distância de 4,07m e azimute 81°56'23" até o vértice 185, definido pelas coordenadas E:628.507,673m e N:7.755.524,721m, segue com distância de 8,00m e azimute 126°13'01" até o vértice 186, definido pelas coordenadas E:628.514,129m e N:7.755.519,993m, segue com distância de 6,57m e azimute 139°45'36" até o vértice 187, definido pelas coordenadas E:628.518,373m e N:7.755.514,978m, segue com distância de 5,45m e azimute 125°03'24" até o vértice 188, definido pelas coordenadas E:628.522,838m e N:7.755.511,844m, segue com distância de 25,05m e azimute 84°55'57" até o vértice 189, definido pelas coordenadas E:628.547,794m e N:7.755.514,058m, segue com distância de 15,13m e azimute 26°04'20" até o vértice 190, definido pelas coordenadas E:628.554,442m e N:7.755.527,645m, segue com distância de 5,77m e azimute 16°24'53" até o vértice 191, definido pelas coordenadas E:628.556,072m e N:7.755.533,178m, segue com distância de 6,97m e azimute 351°24'50" até o vértice 192, definido pelas coordenadas E:628.555,032m e N:7.755.540,066m, segue com distância de 9,39m e azimute 343°54'05" até o vértice 193, definido pelas coordenadas E:628.552,427m e N:7.755.549,092m, segue com distância de 10,31m e azimute 346°40'41" até o vértice 194, definido pelas coordenadas E:628.550,051m e N:7.755.559,126m, segue com distância de 5,46m e azimute 354°09'32" até o vértice 195, definido pelas coordenadas E:628.549,495m e N:7.755.564,561m, segue com distância de 8,53m e azimute 337°28'58" até o vértice 196, definido pelas coordenadas E:628.546,227m e N:7.755.572,444m, segue com distância de 3,76m e azimute 334°30'45" até o vértice 197, definido pelas coordenadas E:628.544,610m e

VB



N:7.755.575,836m, segue com distância de **6,05m** e azimute **334°31'25"** até o vértice **198**, definido pelas coordenadas **E:628.542,008m** e **N:7.755.581,297m**, segue com distância de **5,96m** e azimute **336°26'16"** até o vértice **199**, definido pelas coordenadas **E:628.539,626m** e **N:7.755.586,759m**, segue com distância de **8,02m** e azimute **337°33'57"** até o vértice **200**, definido pelas coordenadas **E:628.536,565m** e **N:7.755.594,173m**, segue com distância de **8,58m** e azimute **341°36'11"** até o vértice **201**, definido pelas coordenadas **E:628.533,857m** e **N:7.755.602,315m**, segue com distância de **13,33m** e azimute **348°09'26"** até o vértice **202**, definido pelas coordenadas **E:628.531,122m** e **N:7.755.615,358m**, segue com distância de **9,96m** e azimute **5°39'49"** até o vértice **203**, definido pelas coordenadas **E:628.532,105m** e **N:7.755.625,270m**, segue com distância de **6,38m** e azimute **27°23'34"** até o vértice **204**, definido pelas coordenadas **E:628.535,039m** e **N:7.755.630,932m**, segue com distância de **4,40m** e azimute **47°04'19"** até o vértice **205**, definido pelas coordenadas **E:628.538,261m** e **N:7.755.633,929m**, segue com distância de **5,31m** e azimute **52°32'34"** até o vértice **206**, definido pelas coordenadas **E:628.542,473m** e **N:7.755.637,156m**, segue com distância de **5,52m** e azimute **55°06'12"** até o vértice **207**, definido pelas coordenadas **E:628.546,999m** e **N:7.755.640,313m**, segue com distância de **5,82m** e azimute **57°52'40"** até o vértice **208**, definido pelas coordenadas **E:628.551,927m** e **N:7.755.643,407m**, segue com distância de **3,38m** e azimute **47°30'26"** até o vértice **209**, definido pelas coordenadas **E:628.554,418m** e **N:7.755.645,689m**, segue com distância de **2,43m** e azimute **47°30'09"** até o vértice **210**, definido pelas coordenadas **E:628.556,209m** e **N:7.755.647,330m**, segue com distância de **7,43m** e azimute **47°29'53"** até o vértice **211**, definido pelas coordenadas **E:628.561,687m** e **N:7.755.652,350m**, segue com distância de **21,52m** e azimute **14°07'15"** até o vértice **212**, definido pelas coordenadas **E:628.566,936m** e **N:7.755.673,215m**, segue com distância de **29,68m** e azimute **347°04'14"** até o vértice **213**, definido pelas coordenadas **E:628.560,295m** e **N:7.755.702,143m**, segue com distância de **9,64m** e azimute **334°01'31"** até o vértice **214**, definido pelas coordenadas **E:628.556,074m** e **N:7.755.710,807m**, segue com distância de **55,47m** e azimute **342°35'21"** até o vértice **215**, definido pelas coordenadas **E:628.539,477m** e **N:7.755.763,733m**, segue com distância de **6,98m** e azimute **338°46'24"** até o vértice **216**, definido pelas coordenadas **E:628.536,950m** e **N:7.755.770,239m**, segue com distância de **14,66m** e azimute **350°38'28"** até o vértice **217**, definido pelas coordenadas **E:628.534,566m** e **N:7.755.784,704m**, segue com distância de **8,10m** e azimute **10°04'01"** até o vértice **218**, definido pelas coordenadas **E:628.535,982m** e **N:7.755.792,680m**, segue com distância de **22,70m** e azimute **69°11'39"** até o vértice **219**, definido pelas coordenadas **E:628.557,199m** e **N:7.755.800,742m**, segue com distância de **31,11m** e azimute **59°42'39"** até o vértice **220**, definido pelas coordenadas **E:628.584,066m** e **N:7.755.816,435m**, segue com distância de **16,75m** e azimute **61°16'45"** até o vértice **221**, definido pelas coordenadas **E:628.598,757m** e **N:7.755.824,485m**, segue com distância de **18,34m** e azimute **60°36'08"** até o vértice **222**, definido pelas coordenadas

Handwritten signature



E:628.614,738m e N:7.755.833,489m, segue com distância de **7,83m** e azimute **51°26'43"** até o vértice **223**, definido pelas coordenadas **E:628.620,861m e N:7.755.838,369m**, segue com distância de **26,97m** e azimute **59°07'00"** até o vértice **224**, definido pelas coordenadas **E:628.644,008m e N:7.755.852,213m**, segue com distância de **26,34m** e azimute **57°22'38"** até o vértice **225**, definido pelas coordenadas **E:628.666,191m e N:7.755.866,411m**, segue com distância de **13,43m** e azimute **49°27'29"** até o vértice **226**, definido pelas coordenadas **E:628.676,395m e N:7.755.875,140m**, segue com distância de **11,03m** e azimute **56°07'53"** até o vértice **227**, definido pelas coordenadas **E:628.685,551m e N:7.755.881,286m**, segue com distância de **21,86m** e azimute **62°59'22"** até o vértice **228**, definido pelas coordenadas **E:628.705,024m e N:7.755.891,212m**, segue com distância de **28,47m** e azimute **61°02'11"** até o vértice **229**, definido pelas coordenadas **E:628.729,930m e N:7.755.904,997m**, segue com distância de **17,34m** e azimute **53°46'29"** até o vértice **230**, definido pelas coordenadas **E:628.743,915m e N:7.755.915,242m**, segue com distância de **14,06 m** e azimute **57°28'05"** até o vértice **231**, definido pelas coordenadas **E:628.755,772m e N:7.755.922,805m**, segue com distância de **24,73m** e azimute **50°51'39"** até o vértice **232**, definido pelas coordenadas **E:628.774,952m e N:7.755.938,414m**, segue com distância de **25,87m** e azimute **58°08'12"** até o vértice **233**, definido pelas coordenadas **E:628.796,921m e N:7.755.952,069m**, segue com distância de **27,27m** e azimute **70°04'06"** até o vértice **234**, definido pelas coordenadas **E:628.822,554m e N:7.755.961,364m**, segue com distância de **12,00m** e azimute **79°46'02"** até o vértice **235**, definido pelas coordenadas **E:628.834,359m e N:7.755.963,495m**, segue com distância de **41,22m** e azimute **81°29'17"** até o vértice **236**, definido pelas coordenadas **E:628.875,123m e N:7.755.969,596m**, segue com distância de **12,75m** e azimute **55°15'39"** até o vértice **237**, definido pelas coordenadas **E:628.885,604m e N:7.755.976,864m**, segue com distância de **10,25m** e azimute **61°55'56"** até o vértice **1**, ponto inicial da descrição deste perímetro.

Parágrafo Único - O Perímetro Urbano da URBE Cruz das Almas II compreende uma área de 61,0433Ha.

Seção IV

Do Perímetro Urbano da URBE Marzagão I

Art. 13 - Inicia-se a descrição deste perímetro no vértice **1**, definido pelas coordenadas **E:625.543,074m e N:7.766.021,567m**, segue com distância de **81,65m** e azimute **110°59'13"** até o vértice **2**, definido pelas coordenadas **E:625619,306m e N:7765992,324m**, segue com distância de **142,92m** e azimute **131°13'40"** até o vértice **3**, definido pelas coordenadas **E:625726,798m e N:7765898,130m**, segue com distância de **124,17m** e azimute **144°20'57"** até o vértice **4**, definido pelas coordenadas **E:625799,172m e N:7765797,228m**, segue com distância de **114,81m** e azimute



169°54'34" até o vértice 5, definido pelas coordenadas **E:625819,287m** e **N:7765684,196m**, segue com distância de **143,89m** e azimute **165°17'33"** até o vértice 6, definido pelas coordenadas **E:625855,817m** e **N:7765545,022m**, segue com distância de **87,97m** e azimute **132°35'27"** até o vértice 7, definido pelas coordenadas **E:625920,584m** e **N:7765485,486m**, segue com distância de **330,64m** e azimute **146°01'15"** até o vértice 8, definido pelas coordenadas **E:626105,378m** e **N:7765211,302m**, segue com distância de **284,76m** e azimute **150°12'46"** até o vértice 9, definido pelas coordenadas **E:626246,842m** e **N:7764964,164m**, segue com distância de **40,93m** e azimute **160°19'41"** até o vértice 10, definido pelas coordenadas **E:626260,620m** e **N:7764925,624m**, segue com distância de **41,77m** e azimute **181°58'07"** até o vértice 11, definido pelas coordenadas **E:626259,185m** e **N:7764883,878m**, segue com distância de **41,02m** e azimute **212°58'11"** até o vértice 12, definido pelas coordenadas **E:626236,864m** e **N:7764849,467m**, segue com distância de **47,51m** e azimute **229°58'08"** até o vértice 13, definido pelas coordenadas **E:626200,489m** e **N:7764818,911m**, segue com distância de **66,86m** e azimute **246°12'11"** até o vértice 14, definido pelas coordenadas **E:626139,313m** e **N:7764791,933m**, segue com distância de **75,65m** e azimute **252°44'34"** até o vértice 15, definido pelas coordenadas **E:626067,064m** e **N:7764769,489m**, segue com distância de **83,88m** e azimute **269°53'56"** até o vértice 16, definido pelas coordenadas **E:625983,180m** e **N:7764769,341m**, segue com distância de **86,70m** e azimute **282°36'35"** até o vértice 17, definido pelas coordenadas **E:625898,568m** e **N:7764788,269m**, segue com distância de **73,05m** e azimute **315°40'32"** até o vértice 18, definido pelas coordenadas **E:625847,527m** e **N:7764840,528m**, segue com distância de **100,83m** e azimute **291°04'18"** até o vértice 19, definido pelas coordenadas **E:625753,442m** e **N:7764876,779m**, segue com distância de **109,45m** e azimute **316°12'27"** até o vértice 20, definido pelas coordenadas **E:625677,696m** e **N:7764955,787m**, segue com distância de **89,74m** e azimute **297°06'59"** até o vértice 21, definido pelas coordenadas **E:625597,823m** e **N:7764996,689m**, segue com distância de **184,64m** e azimute **309°40'49"** até o vértice 22, definido pelas coordenadas **E:625455,720m** e **N:7765114,583m**, segue com distância de **142,23m** e azimute **277°48'58"** até o vértice 23, definido pelas coordenadas **E:625314,807m** e **N:7765133,926m**, segue com distância de **58,42m** e azimute **250°58'16"** até o vértice 24, definido pelas coordenadas **E:625259,584m** e **N:7765114,880m**, segue com distância de **44,27m** e azimute **195°07'01"** até o vértice 25, definido pelas coordenadas **E:625248,040m** e **N:7765072,146m**, segue com distância de **48,99m** e azimute **210°16'02"** até o vértice 26, definido pelas coordenadas **E:625223,345m** e **N:7765029,830m**, segue com distância de **81,81m** e azimute **272°32'00"** até o vértice 27, definido pelas coordenadas **E:625141,618m** e **N:7765033,446m**, segue com distância de **61,88m** e azimute **267°20'13"** até o vértice 28, definido pelas coordenadas **E:625079,805m** e **N:7765030,571m**, segue com distância de **30,34m** e azimute **277°12'24"** até o vértice 29, definido pelas coordenadas **E:625049,705m** e **N:7765034,377m**, segue com distância de

VB



23,25m e azimute $286^{\circ}08'57''$ até o vértice 30, definido pelas coordenadas E:625027,368m e N:7765040,845m, segue com distância de 4,70m e azimute $328^{\circ}13'24''$ até o vértice 31, definido pelas coordenadas E:625024,892m e N:7765044,842m, segue com distância de 30,09m e azimute $221^{\circ}10'53''$ até o vértice 32, definido pelas coordenadas E:625005,079m e N:7765022,195m, segue com distância de 220,64m e azimute $258^{\circ}10'06''$ até o vértice 33, definido pelas coordenadas E:624789,131m e N:7764976,957m, segue com distância de 155,16m e azimute $221^{\circ}37'21''$ até o vértice 34, definido pelas coordenadas E:624686,069m e N:7764860,967m, segue com distância de 93,49m e azimute $203^{\circ}38'22''$ até o vértice 35, definido pelas coordenadas E:624648,582m e N:7764775,323m, segue com distância de 104,27m e azimute $224^{\circ}52'59''$ até o vértice 36, definido pelas coordenadas E:624575,003m e N:7764701,443m, segue com distância de 55,36m e azimute $244^{\circ}13'09''$ até o vértice 37, definido pelas coordenadas E:624525,157m e N:7764677,367m, segue com distância de 76,08m e azimute $288^{\circ}09'54''$ até o vértice 38, definido pelas coordenadas E:624452,867m e N:7764701,086m, segue com distância de 101,63m e azimute $331^{\circ}39'48''$ até o vértice 39, definido pelas coordenadas E:624404,628m e N:7764790,538m, segue com distância de 101,78m e azimute $343^{\circ}53'53''$ até o vértice 40, definido pelas coordenadas E:624376,400m e N:7764888,323m, segue com distância de 384,25m e azimute $356^{\circ}03'04''$ até o vértice 41, definido pelas coordenadas E:624349,938m e N:7765271,658m, segue com distância de 57,85m e azimute $6^{\circ}13'43''$ até o vértice 42, definido pelas coordenadas E:624356,214m e N:7765329,164m, segue com distância de 29,99m e azimute $26^{\circ}48'49''$ até o vértice 43, definido pelas coordenadas E:624369,740m e N:7765355,925m, segue com distância de 31,45m e azimute $4^{\circ}14'35''$ até o vértice 44, definido pelas coordenadas E:624372,067m e N:7765387,289m, segue com distância de 46,19m e azimute $334^{\circ}54'39''$ até o vértice 45, definido pelas coordenadas E:624352,482m e N:7765429,119m, segue com distância de 96,92m e azimute $356^{\circ}47'57''$ até o vértice 46, definido pelas coordenadas E:624347,070m e N:7765525,891m, segue com distância de 154,96m e azimute $344^{\circ}26'54''$ até o vértice 47, definido pelas coordenadas E:624305,525m e N:7765675,174m, segue com distância de 28,92m e azimute $329^{\circ}15'33''$ até o vértice 48, definido pelas coordenadas E:624290,742m e N:7765700,031m, segue com distância de 32,17m e azimute $351^{\circ}11'11''$ até o vértice 49, definido pelas coordenadas E:624285,813m e N:7765731,820m, segue com distância de 21,23m e azimute $40^{\circ}16'01''$ até o vértice 50, definido pelas coordenadas E:624299,533m e N:7765748,017m, segue com distância de 11,02m e azimute $83^{\circ}49'22''$ até o vértice 51, definido pelas coordenadas E:624310,491m e N:7765749,203m, segue com distância de 15,75m e azimute $45^{\circ}29'57''$ até o vértice 52, definido pelas coordenadas E:624321,722m e N:7765760,240m, segue com distância de 29,83m e azimute $61^{\circ}12'31''$ até o vértice 53, definido pelas coordenadas E:624347,861m e N:7765774,605m, segue com distância de 37,25m e azimute $8^{\circ}32'57''$ até o vértice 54, definido pelas coordenadas E:624353,398m e N:7765811,438m, segue com distância de 31,05m e azimute $43^{\circ}20'57''$ até o vértice

55, definido pelas coordenadas **E:624374,713m** e **N:7765834,018m**, segue com distância de **101,33m** e azimute **27°30'00"** até o vértice 56, definido pelas coordenadas **E:624421,503m** e **N:7765923,901m**, segue com distância de **79,85m** e azimute **45°18'42"** até o vértice 57, definido pelas coordenadas **E:624478,270m** e **N:7765980,054m**, segue com distância de **38,24m** e azimute **90°41'38"** até o vértice 58, definido pelas coordenadas **E:624516,506m** e **N:7765979,591m**, segue com distância de **44,46m** e azimute **123°29'49"** até o vértice 59, definido pelas coordenadas **E:624553,583m** e **N:7765955,053m**, segue com distância de **156,99m** e azimute **71°00'43"** até o vértice 60, definido pelas coordenadas **E:624702,028m** e **N:7766006,132m**, segue com distância de **74,43m** e azimute **87°23'22"** até o vértice 61, definido pelas coordenadas **E:624776,383m** e **N:7766009,522m**, segue com distância de **248,32m** e azimute **87°23'22"** até o vértice 62, definido pelas coordenadas **E:625024,446m** e **N:7766020,832m**, segue com distância de **119,15m** e azimute **89°41'51"** até o vértice 63, definido pelas coordenadas **E:625143,598m** e **N:7766021,461m**, segue com distância de **399,48m** e azimute **89°59'05"** até o vértice 1, ponto inicial da descrição deste perímetro.

Parágrafo Único - O Perímetro Urbano da URBE Marzagão I compreende uma área de 175,5340Ha.

Seção V

Do Perímetro Urbano da URBE Marzagão II

Art. 14 - Inicia-se a descrição deste perímetro no vértice 1, definido pelas coordenadas **E:623.677,157m** e **N: 7.767.206,506m**, segue com distância de **155,78m** e azimute **90°00'00"** até o vértice 2, definido pelas coordenadas **E:623.832,938m** e **N:7.767.206,506m**, segue com distância de **91,29m** e azimute **95°26'32"** até o vértice 3, definido pelas coordenadas **E:623.923,816m** e **N:7.767.197,848m**, segue com distância de **112,50m** e azimute **112°37'13"** até o vértice 4, definido pelas coordenadas **E:624.027,664m** e **N:7.767.154,577m**, segue com distância de **164,78m** e azimute **103°40'13"** até o vértice 5, definido pelas coordenadas **E:624.187,775m** e **N:7.767.115,634m**, segue com distância de **112,51m** e azimute **90°00'00"** até o vértice 6, definido pelas coordenadas **E:624.300,289m** e **N:7.767.115,634m**, segue com distância de **122,17m** e azimute **114°32'19"** até o vértice 7, definido pelas coordenadas **E:624.411,427m** e **N:7.767.064,894m**, segue com distância de **141,24m** e azimute **113°32'37"** até o vértice 8, definido pelas coordenadas **E:624.540,912m** e **N:7.767.008,476m**, segue com distância de **93,20m** e azimute **130°10'06"** até o vértice 9, definido pelas coordenadas **E:624.612,132m** e **N:7.766.948,358m**, segue com distância de **30,54m** e azimute **215°07'47"** até o vértice 10, definido pelas coordenadas **E:624.594,560m** e **N:7.766.923,383m**, segue com distância de **22,27m** e azimute **184°45'25"** até o vértice 11, definido pelas coordenadas **E:624.592,713m** e **N:7.766.901,187m**, segue com distância de **49,01m** e azimute **90°00'00"** até o vértice 12,





definido pelas coordenadas **E:624.641,726m** e **N:7.766.901,187m**, segue com distância de **61,70m** e azimute **77°00'39"** até o vértice **13**, definido pelas coordenadas **E:624.701,847m** e **N:7.766.915,054m**, segue com distância de **41,82m** e azimute **108°02'02"** até o vértice **14**, definido pelas coordenadas **E:624.741,617m** e **N:7.766.902,107m**, segue com distância de **42,37m** e azimute **143°52'38"** até o vértice **15**, definido pelas coordenadas **E:624.766,594m** e **N:7.766.867,884m**, segue com distância de **56,00m** e azimute **170°01'45"** até o vértice **16**, definido pelas coordenadas **E:624.776,291m** e **N:7.766.812,725m**, segue com distância de **254,68m** e azimute **170°13'08"** até o vértice **17**, definido pelas coordenadas **E:624.819,557m** e **N:7.766.561,745m**, segue com distância de **244,13m** e azimute **209°49'14"** até o vértice **18**, definido pelas coordenadas **E:624.698,153m** e **N:7.766.349,937m**, segue com distância de **101,56m** e azimute **282°10'01"** até o vértice **19**, definido pelas coordenadas **E:624.598,873m** e **N:7.766.371,343m**, segue com distância de **74,08m** e azimute **276°42'18"** até o vértice **20**, definido pelas coordenadas **E:624.525,303m** e **N:7.766.379,991m**, segue com distância de **125,49m** e azimute **270°00'00"** até o vértice **21**, definido pelas coordenadas **E:624.399,817m** e **N:7.766.379,991m**, segue com distância de **178,42m** e azimute **255°57'52"** até o vértice **22**, definido pelas coordenadas **E:624.226,720m** e **N:7.766.336,720m**, segue com distância de **205,21m** e azimute **245°03'22"** até o vértice **23**, definido pelas coordenadas **E:624.040,652m** e **N:7.766.250,177m**, segue com distância de **128,66m** e azimute **250°20'49"** até o vértice **24**, definido pelas coordenadas **E:623.919,487m** e **N:7.766.206,906m**, segue com distância de **131,61m** e azimute **279°27'43"** até o vértice **25**, definido pelas coordenadas **E:623.789,664m** e **N:7.766.228,542m**, segue com distância de **141,28m** e azimute **297°21'00"** até o vértice **26**, definido pelas coordenadas **E:623.664,178m** e **N:7.766.293,449m**, segue com distância de **913,15m** e azimute **0°48'52"** até o vértice **1**, ponto inicial da descrição deste perímetro.

Parágrafo Único - O Perímetro Urbano da URBE Marzagão II compreende uma área de 86,6390Ha.

Seção VI

Do Perímetro Urbano da URBE Morro de São Vicente

Art. 15 - Inicia-se a descrição deste perímetro no vértice **1**, definido pelas coordenadas **E:636.385,124m** e **N: 7.765.936,760m**, segue com distância de **5,51m** e azimute **110°02'59"** até o vértice **2**, definido pelas coordenadas **E:636.390,300m** e **N:7.765.934,870m**, segue com distância de **2,53m** e azimute **110°07'07"** até o vértice **3**, definido pelas coordenadas **E:636.392,675m** e **N:7.765.934,001m**, segue com distância de **18,76m** e azimute **113°37'21"** até o vértice **4**, definido pelas coordenadas **E:636.409,867m** e **N:7.765.926,482m**, segue com distância de **18,74m** e azimute **117°06'14"** até o vértice **5**, definido pelas coordenadas **E:636.426,549m** e



N:7.765.917,944m, segue com distância de **18,73m** e azimute **120°39'04"** até o vértice **6**, definido pelas coordenadas **E:636.442,661m** e **N:7.765.908,396m**, segue com distância de **18,69m** e azimute **124°09'46"** até o vértice **7**, definido pelas coordenadas **E:636.458,130m** e **N:7.765.897,898m**, segue com distância de **18,68m** e azimute **127°43'01"** até o vértice **8**, definido pelas coordenadas **E:636.472,907m** e **N:7.765.886,470m**, segue com distância de **18,65m** e azimute **131°15'29"** até o vértice **9**, definido pelas coordenadas **E:636.486,925m** e **N:7.765.874,173m**, segue com distância de **18,63m** e azimute **134°50'36"** até o vértice **10**, definido pelas coordenadas **E:636.500,135m** e **N:7.765.861,035m**, segue com distância de **18,60m** e azimute **138°23'20"** até o vértice **11**, definido pelas coordenadas **E:636.512,487m** e **N:7.765.847,128m**, segue com distância de **18,58m** e azimute **141°58'38"** até o vértice **12**, definido pelas coordenadas **E:636.523,932m** e **N:7.765.832,491m**, segue com distância de **18,55m** e azimute **145°32'30"** até o vértice **13**, definido pelas coordenadas **E:636.534,429m** e **N:7.765.817,194m**, segue com distância de **18,54m** e azimute **149°10'09"** até o vértice **14**, definido pelas coordenadas **E:636.543,929m** e **N:7.765.801,277m**, segue com distância de **18,51m** e azimute **152°46'13"** até o vértice **15**, definido pelas coordenadas **E:636.552,397m** e **N:7.765.784,820m**, segue com distância de **7,80m** e azimute **156°22'55"** até o vértice **16**, definido pelas coordenadas **E:636.555,522m** e **N:7.765.777,672m**, segue com distância de **10,68m** e azimute **156°23'12"** até o vértice **17**, definido pelas coordenadas **E:636.559,802m** e **N:7.765.767,884m**, segue com distância de **18,47m** e azimute **159°58'41"** até o vértice **18**, definido pelas coordenadas **E:636.566,127m** e **N:7.765.750,527m**, segue com distância de **18,46m** e azimute **163°37'59"** até o vértice **19**, definido pelas coordenadas **E:636.571,330m** e **N:7.765.732,811m**, segue com distância de **18,44m** e azimute **167°15'53"** até o vértice **20**, definido pelas coordenadas **E:636.575,395m** e **N:7.765.714,824m**, segue com distância de **18,44m** e azimute **170°53'30"** até o vértice **21**, definido pelas coordenadas **E:636.578,314m** e **N:7.765.696,618m**, segue com distância de **18,43m** e azimute **174°33'26"** até o vértice **22**, definido pelas coordenadas **E:636.580,062m** e **N:7.765.678,272m**, segue com distância de **9,84m** e azimute **178°09'11"** até o vértice **23**, definido pelas coordenadas **E:636.580,379m** e **N:7.765.668,441m**, segue com distância de **8,60m** e azimute **178°09'15"** até o vértice **24**, definido pelas coordenadas **E:636.580,656m** e **N:7.765.659,845m**, segue com distância de **18,43m** e azimute **181°50'50"** até o vértice **25**, definido pelas coordenadas **E:636.580,062m** e **N:7.765.641,429m**, segue com distância de **18,43m** e azimute **185°26'34"** até o vértice **26**, definido pelas coordenadas **E:636.578,314m** e **N:7.765.623,08 m**, segue com distância de **18,44m** e azimute **189°06'32"** até o vértice **27**, definido pelas coordenadas **E:636.575,395m** e **N:7.765.604,876m**, segue com distância de **10,36m** e azimute **192°44'07"** até o vértice **28**, definido pelas coordenadas **E:636.573,111m** e **N:7.765.594,771m**, segue com distância de **8,08m** e azimute **192°44'03"** até o vértice **29**, definido pelas coordenadas **E:636.571,330m** e **N:7.765.586,890m**, segue com distância de **18,46m** e azimute **196°22'01"** até o vértice

VB



30, definido pelas coordenadas **E:636.566,127m** e **N:7.765.569,174m**, segue com distância de **5,28m** e azimute **200°01'26"** até o vértice 31, definido pelas coordenadas **E:636.564,319m** e **N:7.765.564,213m**, segue com distância de **61,77m** e azimute **261°00'49"** até o vértice 32, definido pelas coordenadas **E:636.503,303m** e **N:7.765.554,564m**, segue com distância de **60,96m** e azimute **251°54'34"** até o vértice 33, definido pelas coordenadas **E:636.445,360m** e **N:7.765.535,636m**, segue com distância de **38,68m** e azimute **240°52'00"** até o vértice 34, definido pelas coordenadas **E:636.411,572m** e **N:7.765.516,804m**, segue com distância de **100,80m** e azimute **231°46'47"** até o vértice 35, definido pelas coordenadas **E:636.332,383m** e **N:7.765.454,443m**, segue com distância de **40,62m** e azimute **231°46'42"** até o vértice 36, definido pelas coordenadas **E:636.300,472m** e **N:7.765.429,312m**, segue com distância de **50,38m** e azimute **229°17'21"** até o vértice 37, definido pelas coordenadas **E:636.262,287m** e **N:7.765.396,455m**, segue com distância de **42,34m** e azimute **226°14'46"** até o vértice 38, definido pelas coordenadas **E:636.231,707m** e **N:7.765.367,177m**, segue com distância de **5,39m** e azimute **277°51'13"** até o vértice 39, definido pelas coordenadas **E:636.226,364m** e **N:7.765.367,914m**, segue com distância de **18,81m** e azimute **281°20'21"** até o vértice 40, definido pelas coordenadas **E:636.207,918m** e **N:7.765.371,613m**, segue com distância de **18,80m** e azimute **284°51'03"** até o vértice 41, definido pelas coordenadas **E:636.189,744m** e **N:7.765.376,432m**, segue com distância de **18,79m** e azimute **288°19'47"** até o vértice 42, definido pelas coordenadas **E:636.171,908m** e **N:7.765.382,341m**, segue com distância de **18,78m** e azimute **291°50'50"** até o vértice 43, definido pelas coordenadas **E:636.154,476m** e **N:7.765.389,330m**, segue com distância de **18,75m** e azimute **295°21'00"** até o vértice 44, definido pelas coordenadas **E:636.137,531m** e **N:7.765.397,358m**, segue com distância de **18,73m** e azimute **298°53'04"** até o vértice 45, definido pelas coordenadas **E:636.121,130m** e **N:7.765.406,406m**, segue com distância de **35,51m** e azimute **241°39'23"** até o vértice 46, definido pelas coordenadas **E:636.089,880m** e **N:7.765.389,549m**, segue com distância de **4,02 m** e azimute **242°35'34"** até o vértice 47, definido pelas coordenadas **E:636.086,314m** e **N:7.765.387,700m**, segue com distância de **6,54m** e azimute **245°37'14"** até o vértice 48, definido pelas coordenadas **E:636.080,354m** e **N:7.765.384,999m**, segue com distância de **6,54m** e azimute **249°22'38"** até o vértice 49, definido pelas coordenadas **E:636.074,229m** e **N:7.765.382,694m**, segue com distância de **3,83m** e azimute **252°21'21"** até o vértice 50, definido pelas coordenadas **E:636.070,582m** e **N:7.765.381,534m**, segue com distância de **40,85m** e azimute **253°26'32"** até o vértice 51, definido pelas coordenadas **E:636.031,424m** e **N:7.765.369,892m**, segue com distância de **2,72m** e azimute **254°13'11"** até o vértice 52, definido pelas coordenadas **E:636.028,809m** e **N:7.765.369,153m**, segue com distância de **6,54m** e azimute **256°52'29"** até o vértice 53, definido pelas coordenadas **E:636.022,436m** e **N:7.765.367,667m**, segue com distância de **6,52m** e azimute **260°37'17"** até o vértice 54, definido pelas coordenadas **E:636.016,000m** e **N:7.765.366,604m**, segue com distância



de 35,60m e azimute $262^{\circ}29'15''$ até o vértice 55, definido pelas coordenadas E:635.980,701m e N:7.765.361,949m, segue com distância de 12,97m e azimute $262^{\circ}29'19''$ até o vértice 56, definido pelas coordenadas E:635.967,846m e N:7.765.360,254m, segue com distância de 100,00m e azimute $352^{\circ}29'18''$ até o vértice 57, definido pelas coordenadas E:635.954,773m e N:7.765.459,396m, segue com distância de 100,00m e azimute $352^{\circ}29'15''$ até o vértice 58, definido pelas coordenadas E:635.941,699m e N:7.765.558,537m, segue com distância de 68,00m e azimute $352^{\circ}29'18''$ até o vértice 59, definido pelas coordenadas E:635.932,809m e N:7.765.625,956m, segue com distância de 32,00m e azimute $352^{\circ}29'12''$ até o vértice 60, definido pelas coordenadas E:635.928,625m e N:7.765.657,679m, segue com distância de 32,87m e azimute $82^{\circ}29'15''$ até o vértice 61, definido pelas coordenadas E:635.961,216m e N:7.765.661,977m, segue com distância de 20,10m e azimute $46^{\circ}14'45''$ até o vértice 62, definido pelas coordenadas E:635.975,735m e N:7.765.675,878m, segue com distância de 19,05m e azimute $46^{\circ}14'47''$ até o vértice 63, definido pelas coordenadas E:635.989,496m e N:7.765.689,053m, segue com distância de 8,74m e azimute $47^{\circ}29'38''$ até o vértice 64, definido pelas coordenadas E:635.995,941m e N:7.765.694,960m, segue com distância de 1,88m e azimute $49^{\circ}01'44''$ até o vértice 65, definido pelas coordenadas E:635.997,362m e N:7.765.696,194m, segue com distância de 6,14m e azimute $49^{\circ}17'36''$ até o vértice 66, definido pelas coordenadas E:636.002,016m e N:7.765.700,198m, segue com distância de 53,90m e azimute $49^{\circ}17'19''$ até o vértice 67, definido pelas coordenadas E:636.042,870m e N:7.765.735,352m, segue com distância de 8,69m e azimute $50^{\circ}32'10''$ até o vértice 68, definido pelas coordenadas E:636.049,581m e N:7.765.740,877m, segue com distância de 161,65m e azimute $51^{\circ}46'46''$ até o vértice 69, definido pelas coordenadas E:636.176,581m e N:7.765.840,890m, segue com distância de 2,52m e azimute $52^{\circ}08'13''$ até o vértice 70, definido pelas coordenadas E:636.178,567m e N:7.765.842,433m, segue com distância de 13,09m e azimute $54^{\circ}22'31''$ até o vértice 71, definido pelas coordenadas E:636.189,205m e N:7.765.850,057m, segue com distância de 13,09m e azimute $58^{\circ}07'32''$ até o vértice 72, definido pelas coordenadas E:636.200,319m e N:7.765.856,968m, segue com distância de 3,02m e azimute $60^{\circ}25'53''$ até o vértice 73, definido pelas coordenadas E:636.202,947m e N:7.765.858,459m, segue com distância de 73,91m e azimute $60^{\circ}51'58''$ até o vértice 74, definido pelas coordenadas E:636.267,506m e N:7.765.894,442m, segue com distância de 10,07m e azimute $62^{\circ}18'17''$ até o vértice 75, definido pelas coordenadas E:636.276,420m e N:7.765.899,121m, segue com distância de 13,09m e azimute $65^{\circ}37'35''$ até o vértice 76, definido pelas coordenadas E:636.288,341m e N:7.765.904,522m, segue com distância de 13,09m e azimute $69^{\circ}22'33''$ até o vértice 77, definido pelas coordenadas E:636.300,590m e N:7.765.909,132m, segue com distância de 2,30m e azimute $71^{\circ}34'23''$ até o vértice 78, definido pelas coordenadas E:636.302,775m e N:7.765.909,860m, segue com distância de 86,63m e azimute $71^{\circ}54'36''$ até o vértice 1, ponto inicial da descrição deste perímetro.



Parágrafo Único - O Perímetro Urbano da URBE Morro de São Vicente compreende uma área de 24,5952Ha.

Seção VII Do Perímetro Urbano da URBE Ribeirão do Eixo

Art. 16 - Inicia-se a descrição deste perímetro no vértice 1, definido pelas coordenadas **E:612.967,811m** e **N: 7.749.987,390m**, segue com distância de **116,07m** e azimute **91°07'14"** até o vértice 2, definido pelas coordenadas **E:613.083,855m** e **N:7.749.985,120m**, segue com distância de **109,34m** e azimute **102°00'44"** até o vértice 3, definido pelas coordenadas **E:613.190,796m** e **N:7.749.962,365m**, segue com distância de **83,45m** e azimute **154°07'41"** até o vértice 4, definido pelas coordenadas **E:613.227,210m** e **N:7.749.887,280m**, segue com distância de **89,76m** e azimute **120°28'03"** até o vértice 5, definido pelas coordenadas **E:613.304,573m** e **N:7.749.841,769m**, segue com distância de **51,48m** e azimute **45°00'06"** até o vértice 6, definido pelas coordenadas **E:613.340,978m** e **N:7.749.878,172m**, segue com distância de **75,77m** e azimute **48°38'57"** até o vértice 7, definido pelas coordenadas **E:613.397,858m** e **N:7.749.928,231m**, segue com distância de **59,34m** e azimute **94°23'52"** até o vértice 8, definido pelas coordenadas **E:613.457,022m** e **N:7.749.923,682m**, segue com distância de **143,43m** e azimute **138°12'56"** até o vértice 9, definido pelas coordenadas **E:613.552,592m** e **N:7.749.816,734m**, segue com distância de **50,52m** e azimute **144°09'39"** até o vértice 10, definido pelas coordenadas **E:613.582,170m** e **N:7.749.775,782m**, segue com distância de **70,68m** e azimute **93°41'24"** até o vértice 11, definido pelas coordenadas **E:613.652,705m** e **N:7.749.771,233m**, segue com distância de **72,60m** e azimute **147°48'18"** até o vértice 12, definido pelas coordenadas **E:613.691,387m** e **N:7.749.709,795m**, segue com distância de **81,57m** e azimute **67°00'51"** até o vértice 13, definido pelas coordenadas **E:613.766,48m** e **N:7.749.741,649m**, segue com distância de **129,69m** e azimute **90°00'00"** até o vértice 14, definido pelas coordenadas **E:613.896,173m** e **N:7.749.741,649m**, segue com distância de **190,23m** e azimute **126°43'52"** até o vértice 15, definido pelas coordenadas **E:614.048,631m** e **N:7.749.627,882m**, segue com distância de **100,45m** e azimute **166°54'37"** até o vértice 16, definido pelas coordenadas **E:614.071,381m** e **N:7.749.530,041m**, segue com distância de **118,33m** e azimute **112°37'12"** até o vértice 17, definido pelas coordenadas **E:614.180,606m** e **N:7.749.484,530m**, segue com distância de **137,00m** e azimute **184°45'52"** até o vértice 18, definido pelas coordenadas **E:614.169,227m** e **N:7.749.348,008m**, segue com distância de **216,60m** e azimute **160°59'42"** até o vértice 19, definido pelas coordenadas **E:614.239,762** e **N:7.749.143,218** m, segue com distância de **51,14m** e azimute **249°08'32"** até o vértice 20, definido pelas coordenadas **E:614.191,977m** e **N:7.749.125,012m**, segue com distância de **91,53m** e azimute **304°52'43"** até o vértice



21, definido pelas coordenadas E:614.116,890m e N:7.749.177,352m, segue com distância de 46,08m e azimute 237°05'18" até o vértice 22, definido pelas coordenadas E:614.078,209m e N:7.749.152,317m, segue com distância de 47,51m e azimute 163°17'43" até o vértice 23, definido pelas coordenadas E:614.091,864m e N:7.749.106,816m, segue com distância de 110,17m e azimute 128°17'31" até o vértice 24, definido pelas coordenadas E:614.178,330m e N:7.749.038,549m, segue com distância de 63,22m e azimute 149°44'40" até o vértice 25, definido pelas coordenadas E:614.210,184m e N:7.748.983,940m, segue com distância de 124,17m e azimute 103°47'00" até o vértice 26, definido pelas coordenadas E:614.330,780m e N:7.748.954,356m, segue com distância de 58,69m e azimute 198°59'29" até o vértice 27, definido pelas coordenadas E:614.311,681m e N:7.748.898,860m, segue com distância de 15,88m e azimute 116°33'54" até o vértice 28, definido pelas coordenadas E:614.325,887m e N:7.748.891,758m, segue com distância de 64,37m e azimute 116°33'53" até o vértice 29, definido pelas coordenadas E:614.383,460m e N:7.748.862,971m, segue com distância de 9,20m e azimute 116°33'54" até o vértice 30, definido pelas coordenadas E:614.391,692m e N:7.748.858,855m, segue com distância de 74,44m e azimute 149°18'19" até o vértice 31, definido pelas coordenadas E:614.429,689m e N:7.748.794,848m, segue com distância de 113,23m e azimute 128°10'56" até o vértice 32, definido pelas coordenadas E:614.518,695m e N:7.748.724,852m, segue com distância de 60,40m e azimute 160°40'02" até o vértice 33, definido pelas coordenadas E:614.538,691m e N:7.748.667,854m, segue com distância de 35,28m e azimute 214°19'52" até o vértice 34, definido pelas coordenadas E:614.518,797m e N:7.748.638,723m, segue com distância de 169,78m e azimute 214°19'52" até o vértice 35, definido pelas coordenadas E:614.423,045m e N:7.748.498,520m, segue com distância de 82,59m e azimute 214°19'53" até o vértice 36, definido pelas coordenadas E:614.376,468m e N:7.748.430,321m, segue com distância de 188,67m e azimute 214°19'53" até o vértice 37, definido pelas coordenadas E:614.270,061m e N:7.748.274,517m, segue com distância de 356,09m e azimute 214°19'52" até o vértice 38, definido pelas coordenadas E:614.069,235m e N:7.747.980,460m, segue com distância de 263,17m e azimute 214°19'53" até o vértice 39, definido pelas coordenadas E:613.920,812m e N:7.747.763,134m, segue com distância de 1.942,40m e azimute 319°25'35" até o vértice 40, definido pelas coordenadas E:612.657,428m e N:7.749.238,529m, segue com distância de 574,25m e azimute 328°02'19" até o vértice 41, definido pelas coordenadas E:612.353,452m e N:7.749.725,722m, segue com distância de 131,35 e azimute 75°57'53" até o vértice 42, definido pelas coordenadas E:612.480,876m e N:7.749.757,576m, segue com distância de 119,06m e azimute 63°55'19" até o vértice 43, definido pelas coordenadas E:612.587,817m e N:7.749.809,915m, segue com distância de 66,45m e azimute 38°02'57" até o vértice 44, definido pelas coordenadas E:612.628,774m e N:7.749.862,245m, segue com distância de 70,86m e azimute 84°28'15" até o vértice 45, definido pelas coordenadas E:612.699,309m e N:7.749.869,073m, segue com distância



de 76,05m e azimute $38^{\circ}55'45''$ até o vértice 46, definido pelas coordenadas E:612.747,094m e N:7.749.928,231m, segue com distância de 112,40m e azimute $68^{\circ}37'42''$ até o vértice 47, definido pelas coordenadas E:612.851,767m e N:7.749.969,193m, segue com distância de 117,46m e azimute $81^{\circ}05'17''$ até o vértice 1, ponto inicial da descrição deste perímetro.

Parágrafo Único - O Perímetro Urbano da URBE Ribeirão do Eixo compreende uma área de 241,9222Ha.

Seção VIII Do Perímetro Urbano da URBE BR-040

Art. 17 - Inicia-se a descrição deste perímetro no vértice 1, definido pelas coordenadas E:611.099,230m e N: 7.765.124,853m, segue com distância de 298,13m e azimute $106^{\circ}21'29''$ até o vértice 2, definido pelas coordenadas E:611.385,288m e N:7.765.040,889m, segue com distância de 295,59m e azimute $106^{\circ}28'40''$ até o vértice 3, definido pelas coordenadas E:611.668,740m e N:7.764.957,046m, segue com distância de 310,06m e azimute $152^{\circ}52'29''$ até o vértice 4, definido pelas coordenadas E:611.810,107m e N:7.764.681,091m, segue com distância de 301,26m e azimute $125^{\circ}09'30''$ até o vértice 5, definido pelas coordenadas E:612.056,403m e N:7.764.507,616m, segue com distância de 292,84m e azimute $93^{\circ}45'10''$ até o vértice 6, definido pelas coordenadas E:612.348,612m e N:7.764.488,450m, segue com distância de 293,41m e azimute $114^{\circ}14'49''$ até o vértice 7, definido pelas coordenadas E:612.616,141m e N:7.764.367,954m, segue com distância de 307,65m e azimute $64^{\circ}45'06''$ até o vértice 8, definido pelas coordenadas E:612.894,398m e N:7.764.499,178m, segue com distância de 297,69m e azimute $76^{\circ}54'54''$ até o vértice 9, definido pelas coordenadas E:613.184,356m e N:7.764.566,574m, segue com distância de 300,90m e azimute $64^{\circ}40'28''$ até o vértice 10, definido pelas coordenadas E:613.456,338m e N:7.764.695,288m, segue com distância de 317,17m e azimute $125^{\circ}43'30''$ até o vértice 11, definido pelas coordenadas E:613.713,824m e N:7.764.510,095m, segue com distância de 307,38m e azimute $114^{\circ}55'47''$ até o vértice 12, definido pelas coordenadas E:613.992,567m e N:7.764.380,531m, segue com distância de 311,62m e azimute $91^{\circ}28'34''$ até o vértice 13, definido pelas coordenadas E:614.304,080m e N:7.764.372,503m, segue com distância de 302,35m e azimute $95^{\circ}21'22''$ até o vértice 14, definido pelas coordenadas E:614.605,112m e N:7.764.344,279m, segue com distância de 313,42m e azimute $55^{\circ}14'08''$ até o vértice 15, definido pelas coordenadas E:614.862,589m e N:7.764.522,993m, segue com distância de 333,63m e azimute $17^{\circ}09'49''$ até o vértice 16, definido pelas coordenadas E:614.961,045m e N:7.764.841,769m, segue com distância de 270,82m e azimute $46^{\circ}48'25''$ até o vértice 17, definido pelas coordenadas E:615.158,484m e N:7.765.027,132m, segue com distância de 4.724,85m e azimute $186^{\circ}03'54''$ até o vértice



18, definido pelas coordenadas E:614.659,271m e N:7.760.328,732m, segue com distância de 3.332,07m e azimute 182°07'16" até o vértice 19, definido pelas coordenadas E:614.535,946m e N:7.756.998,947m, segue com distância de 1.326,43m e azimute 220°19'26" até o vértice 20, definido pelas coordenadas E:613.677,600m e N:7.755.987,680m, segue com distância de 1.179,39m e azimute 250°57'32" até o vértice 21, definido pelas coordenadas E:612.562,741m e N:7.755.602,907m, segue com distância de 2.442,16m e azimute 263°37'17" até o vértice 22, definido pelas coordenadas E:610.135,700m e N:7.755.331,591m, segue com distância de 304,17m e azimute 341°06'26" até o vértice 23, definido pelas coordenadas E:610.037,211m e N:7.755.619,373m, segue com distância de 310,04m e azimute 351°31'48" até o vértice 24, definido pelas coordenadas E:609.991,545m e N:7.755.926,032m, segue com distância de 328,28m e azimute 342°10'57" até o vértice 25, definido pelas coordenadas E:609.891,094m e N:7.756.238,570m, segue com distância de 333,03m e azimute 343°08'44" até o vértice 26, definido pelas coordenadas E:609.794,535m e N:7.756.557,296m, segue com distância de 308,54m e azimute 333°27'30" até o vértice 27, definido pelas coordenadas E:609.656,664m e N:7.756.833,321m, segue com distância de 320,44m e azimute 352°58'02" até o vértice 28, definido pelas coordenadas E:609.617,430m e N:7.757.151,347m, segue com distância de 356,46m e azimute 328°19'12" até o vértice 29, definido pelas coordenadas E:609.430,224m e N:7.757.454,696m, segue com distância de 304,92m e azimute 317°47'47" até o vértice 30, definido pelas coordenadas E:609.225,388m e N:7.757.680,571m, segue com distância de 311,17m e azimute 314°35'23" até o vértice 31, definido pelas coordenadas E:609.003,788m e N:7.757.899,017m, segue com distância de 339,52m e azimute 336°06'53" até o vértice 32, definido pelas coordenadas E:608.866,313m e N:7.758.209,465m, segue com distância de 329,68m e azimute 319°21'29" até o vértice 33, definido pelas coordenadas E:608.651,582m e N:7.758.459,625m, segue com distância de 301,25m e azimute 316°47'27" até o vértice 34, definido pelas coordenadas E:608.445,328m e N:7.758.679,191m, segue com distância de 333,25m e azimute 336°50'46" até o vértice 35, definido pelas coordenadas E:608.314,293m e N:7.758.985,600m, segue com distância de 328,01m e azimute 335°10'52" até o vértice 36, definido pelas coordenadas E:608.176,612m e N:7.759.283,311m, segue com distância de 186,99m e azimute 338°51'50" até o vértice 37, definido pelas coordenadas E:608.109,185m e N:7.759.457,726m, segue com distância de 309,99m e azimute 351°27'39" até o vértice 38, definido pelas coordenadas E:608.063,157m e N:7.759.764,274m, segue com distância de 324,99m e azimute 334°10'25" até o vértice 39, definido pelas coordenadas E:607.921,575m e N:7.760.056,806m, segue com distância de 344,04m e azimute 336°00'28" até o vértice 40, definido pelas coordenadas E:607.781,684m e N:7.760.371,123m, segue com distância de 309,43m e azimute 351°51'16" até o vértice 41, definido pelas coordenadas E:607.737,841m e N:7.760.677,432m, segue com distância de 344,42m e azimute 337°17'17" até o vértice 42, definido pelas coordenadas E:607.604,859m e N:7.760.995,148m, segue com

distância de **311,14m** e azimute **344°51'26"** até o vértice **43**, definido pelas coordenadas **E:607.523,580m** e **N:7.761.295,488m**, segue com distância de **325,80m** e azimute **2°47'59"** até o vértice **44**, definido pelas coordenadas **E:607.539,494m** e **N:7.761.620,903m**, segue com distância de **325,92m** e azimute **353°23'49"** até o vértice **45**, definido pelas coordenadas **E:607.502,017m** e **N:7.761.944,658m**, segue com distância de **333,25m** e azimute **340°13'26"** até o vértice **46**, definido pelas coordenadas **E:607.389,263m** e **N:7.762.258,256m**, segue com distância de **375m** e azimute **352°26'30"** até o vértice **47**, definido pelas coordenadas **E:607.339,862m** e **N:7.762.630,561m**, segue com distância de **331,48m** e azimute **357°02'59"** até o vértice **48**, definido pelas coordenadas **E:607.322,801m** e **N:7.762.961,605m**, segue com distância de **308,76m** e azimute **318°30'04"** até o vértice **49**, definido pelas coordenadas **E:607.118,213m** e **N:7.763.192,859m**, segue com distância de **301,53m** e azimute **322°42'16"** até o vértice **50**, definido pelas coordenadas **E:606.935,509m** e **N:7.763.432,731m**, segue com distância de **150,96m** e azimute **340°16'38"** até o vértice **51**, definido pelas coordenadas **E:606.884,566** e **N:7.763.574,832** m, segue com distância de **307,81m** e azimute **85°47'52"** até o vértice **52**, definido pelas coordenadas **E:607.191,551m** e **N:7.763.597,388m**, segue com distância de **310,49m** e azimute **72°08'13"** até o vértice **53**, definido pelas coordenadas **E:607.487,075m** e **N:7.763.692,629m**, segue com distância de **295,61m** e azimute **97°25'59"** até o vértice **54**, definido pelas coordenadas **E:607.780,200m** e **N:7.763.654,387m**, segue com distância de **304,14m** e azimute **106°01'19"** até o vértice **55**, definido pelas coordenadas **E:608.072,524m** e **N:7.763.570,443m**, segue com distância de **323,73m** e azimute **50°18'32"** até o vértice **56**, definido pelas coordenadas **E:608.321,632m** e **N:7.763.777,192m**, segue com distância de **295,97m** e azimute **60°15'43"** até o vértice **57**, definido pelas coordenadas **E:608.578,623m** e **N:7.763.924,003m**, segue com distância de **304,87m** e azimute **142°16'25"** até o vértice **58**, definido pelas coordenadas **E:608.765,169m** e **N:7.763.682,871m**, segue com distância de **313,22m** e azimute **131°14'07"** até o vértice **59**, definido pelas coordenadas **E:609.000,713m** e **N:7.763.476,412m**, segue com distância de **303,43m** e azimute **130°34'24"** até o vértice **60**, definido pelas coordenadas **E:609.231,193m** e **N:7.763.279,052m**, segue com distância de **312,42m** e azimute **81°10'04"** até o vértice **61**, definido pelas coordenadas **E:609.539,910m** e **N:7.763.327,022m**, segue com distância de **306,67m** e azimute **59°14'42"** até o vértice **62**, definido pelas coordenadas **E:609.803,449m** e **N:7.763.483,841m**, segue com distância de **309,74m** e azimute **29°58'34"** até o vértice **63**, definido pelas coordenadas **E:609.958,207m** e **N:7.763.752,147m**, segue com distância de **320,05m** e azimute **23°12'04"** até o vértice **64**, definido pelas coordenadas **E:610.084,295m** e **N:7.764.046,318m**, segue com distância de **311,69m** e azimute **20°33'43"** até o vértice **65**, definido pelas coordenadas **E:610.193,767m** e **N:7.764.338,150m**, segue com distância de **354,42m** e azimute **26°17'18"** até o vértice **66**, definido pelas coordenadas **E:610.350,736m** e **N:7.764.655,916m**, segue com distância de **300,64m** e azimute **43°35'58"** até o vértice **67**, definido pelas coordenadas





E:610.558,062m e N:7.764.873,633m, segue com distância de **308,28m** e azimute **50°01'37"** até o vértice **68**, definido pelas coordenadas **E:610.794,314m e N:7.765.071,683m**, segue com distância de **309,52m** e azimute **80°06'30"** até o vértice **1**, ponto inicial da descrição deste perímetro.

Parágrafo Único - O Perímetro Urbano da URBE BR-040 compreende uma área de 5.518,3378Ha.

TÍTULO III - DAS DISPOSIÇÕES FINAIS E TRANSITÓRIAS

Art. 18 - A propriedade que for cortada pelo perímetro somente terá, como urbana, a área englobada por este, salvo se a parte remanescente do terreno for inferior ao módulo rural estabelecido pelo INCRA, ocasião em que a propriedade será considerada, no todo, como urbana.

Art. 19 - As alterações dos perímetros das áreas urbanas do Município de Itabirito/MG e a criação de novas Áreas Urbanas Especiais - URBE somente poderão ser propostas através de Lei Municipal Específica elaborada pelo Executivo Municipal, com anuência prévia do COMPURB e do CODEMA, devendo ser apresentadas e discutidas em Audiência Pública e posteriormente encaminhadas à Câmara Municipal para aprovação.

§ 1º - Nos casos de que trata o *caput* deste Artigo, deverá ser atendido o disposto na Lei Federal nº 10.257, de 10 de julho de 2001 - Estatuto da Cidade, em especial o Art. 42-B.

§ 2º - Nos casos de que trata o *caput* deste Artigo, deverão ser atendidas as diretrizes estabelecidas na Lei do Plano Diretor de Itabirito/MG, em especial, mas não exclusivamente, aquelas relativas à preservação do meio ambiente e do patrimônio cultural.

§ 3º - Para a realização da audiência pública, a população do entorno imediatamente impactado pela alteração de perímetro urbano ou pela criação da URBE proposta deverá ser comunicada da realização do evento com, no mínimo, 15 (quinze) dias de antecedência via correspondência direta.

§ 4º - O acesso da população diretamente impactada pela alteração de perímetro urbano ou pela criação da URBE proposta deverá ser facilitada, seja pela localização do evento ou pela disponibilização de transporte para levar o público até o local do evento.



Art. 20 - As alterações dos perímetros das áreas urbanas do Município de Itabirito/MG e a criação de novas Áreas Urbanas Especiais - URBE, deverão ser aprovadas previamente pelo COMPURB e pelo CODEMA, ouvidos os demais órgãos ambientais competentes e aqueles responsáveis pelo patrimônio cultural, quando for o caso.

§ 1º - As alterações nos perímetros urbanos e as novas áreas urbanas criadas a partir de revisões desta Lei de Perímetro Urbano devem contemplar sua articulação ao sistema viário municipal.

§ 2º - As alterações nos perímetros urbanos e as novas áreas urbanas criadas por meio de revisão desta Lei deverão possuir zoneamento urbano definido a partir de estudos da dinâmica do desenvolvimento municipal, com análise e aprovação do COMPURB, respeitados os princípios e as diretrizes de organização territorial e política urbana definidos no Plano Diretor.

§ 3º - Os perímetros das áreas urbanas do município de Itabirito/MG poderão ser alterados em função da instituição de procedimento de regularização fundiária e urbanística de áreas de ocupação irregular, bem como em decorrência do licenciamento corretivo e da adequação urbanística de empreendimentos de parcelamento do solo desconformes, observado o disposto na Lei de Parcelamento, Uso e Ocupação do Solo.

Art. 21 - Caso haja divergência entre a informação contida na Certidão de Registro de Imóvel e a classificação das Zonas Urbanas e Rurais definidas de acordo com os perímetros descritos nesta Lei quanto ao uso do solo, prevalecerá a classificação determinada nesta Lei de Perímetros Urbanos e na Lei do Plano Diretor de Itabirito/MG.

Art. 22 - Fazem parte desta Lei o conjunto de Mapas que integram o Anexo I, nos quais consta a representação cartográfica das descrições perimétricas aqui realizadas.

Art. 23 - Esta Lei entrará em vigor na data de sua publicação, revogando-se as disposições em contrário, em especial:

- I. Lei nº 2462, de 14 de dezembro de 2005;
- II. Lei nº 2463, de 14 de dezembro de 2005;
- III. Lei nº 2464, de 14 de dezembro de 2005;
- IV. Lei nº 2465, de 14 de dezembro de 2005;
- V. Lei nº 2539, de 22 de novembro de 2006;
- VI. Lei nº 2544, de 07 de dezembro de 2006;
- VII. Lei nº 2588, de 16 de maio de 2007;

AB



- VIII. Lei nº 2595, de 30 de maio de 2007;
- IX. Lei nº 2600, de 04 de julho de 2007;
- X. Lei nº 2637, de 28 de novembro de 2007;
- XI. Lei nº 2667, de 28 de abril de 2008;
- XII. Lei nº 2705, 17 de dezembro de 2008;
- XIII. Lei nº 2736, 13 de outubro de 2009;
- XIV. Lei nº 2847, 07 de dezembro de 2011;
- XV. Lei nº 2878, 05 de julho de 2012;
- XVI. Lei nº 2885, 26 de setembro de 2012.

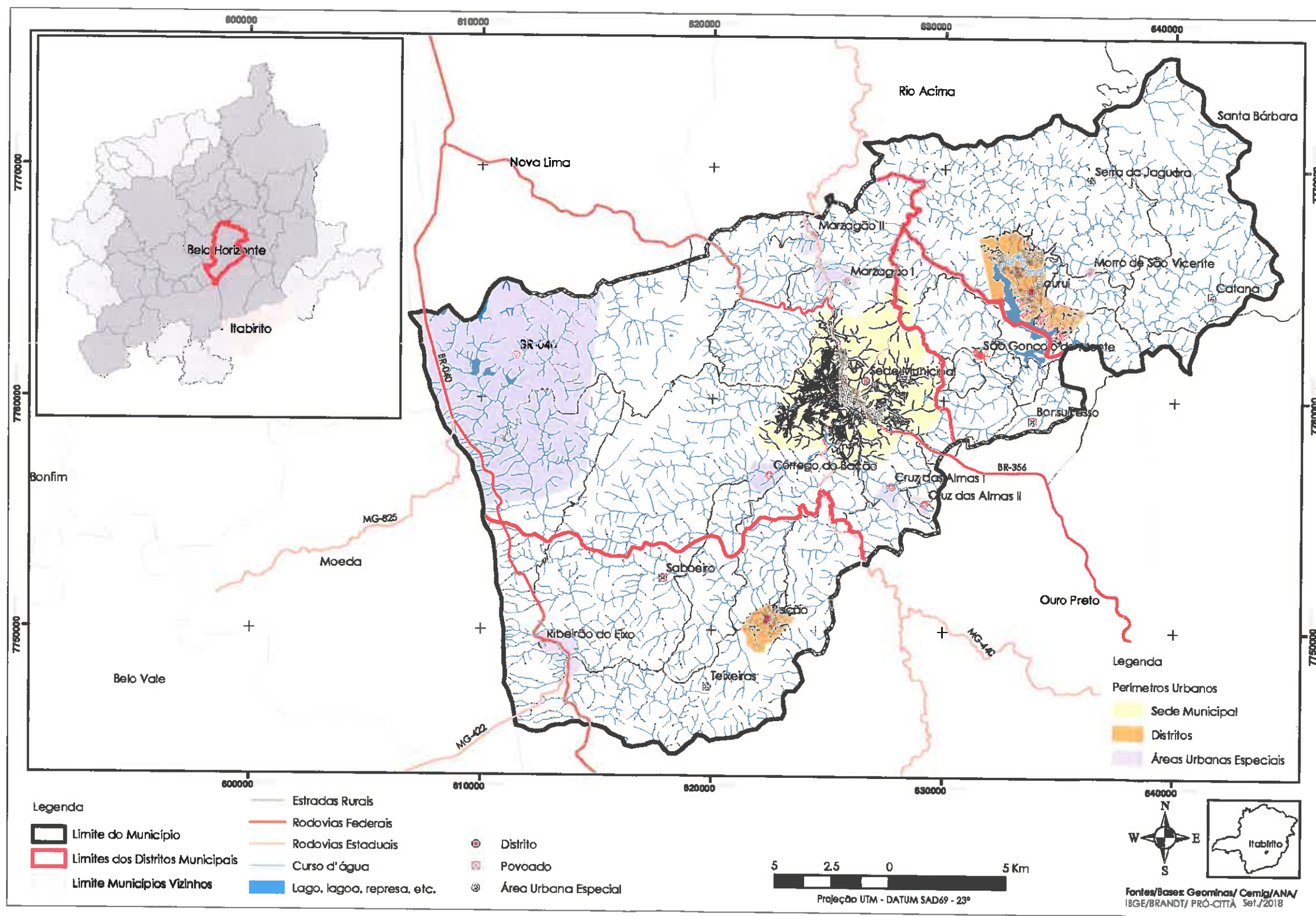
Prefeitura Municipal de Itabirito, 08 de julho de 2019.



Arnaldo Pereira dos Santos
PREFEITO MUNICIPAL

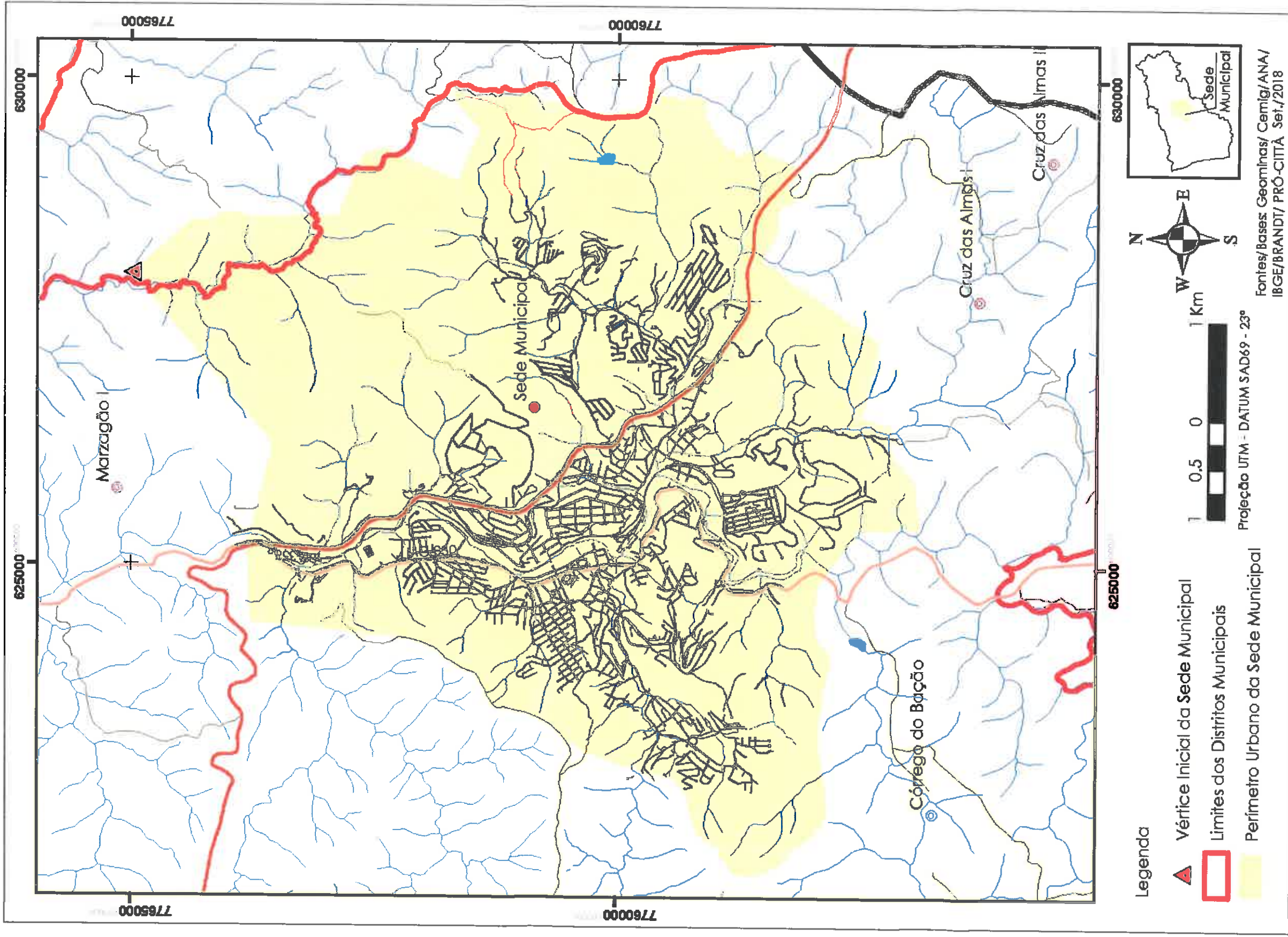
ANEXO I

Mapa 1 - Perímetros Urbanos de Itabrito



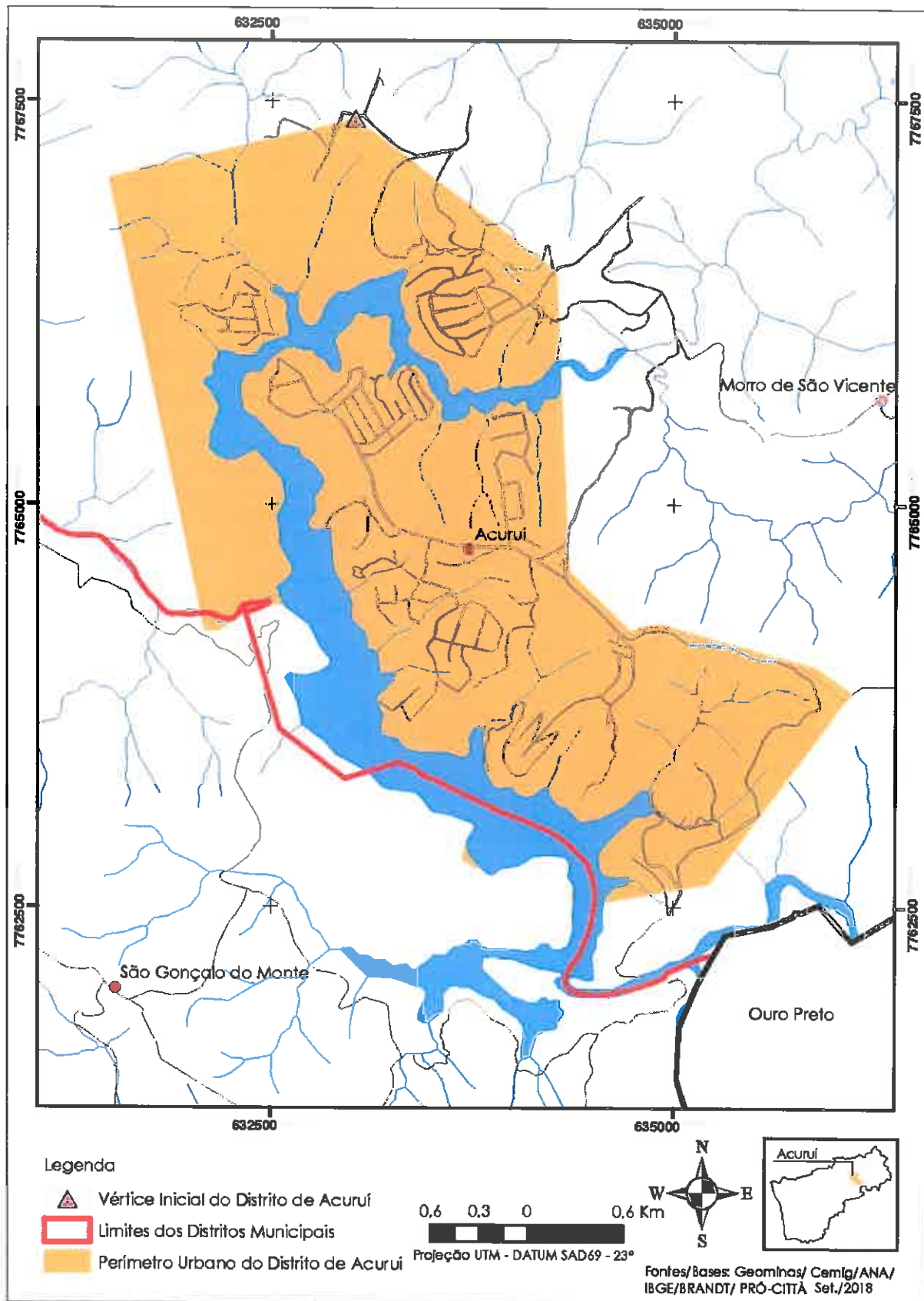
VB

Mapa 2 - Perímetro Urbano da Sede Municipal



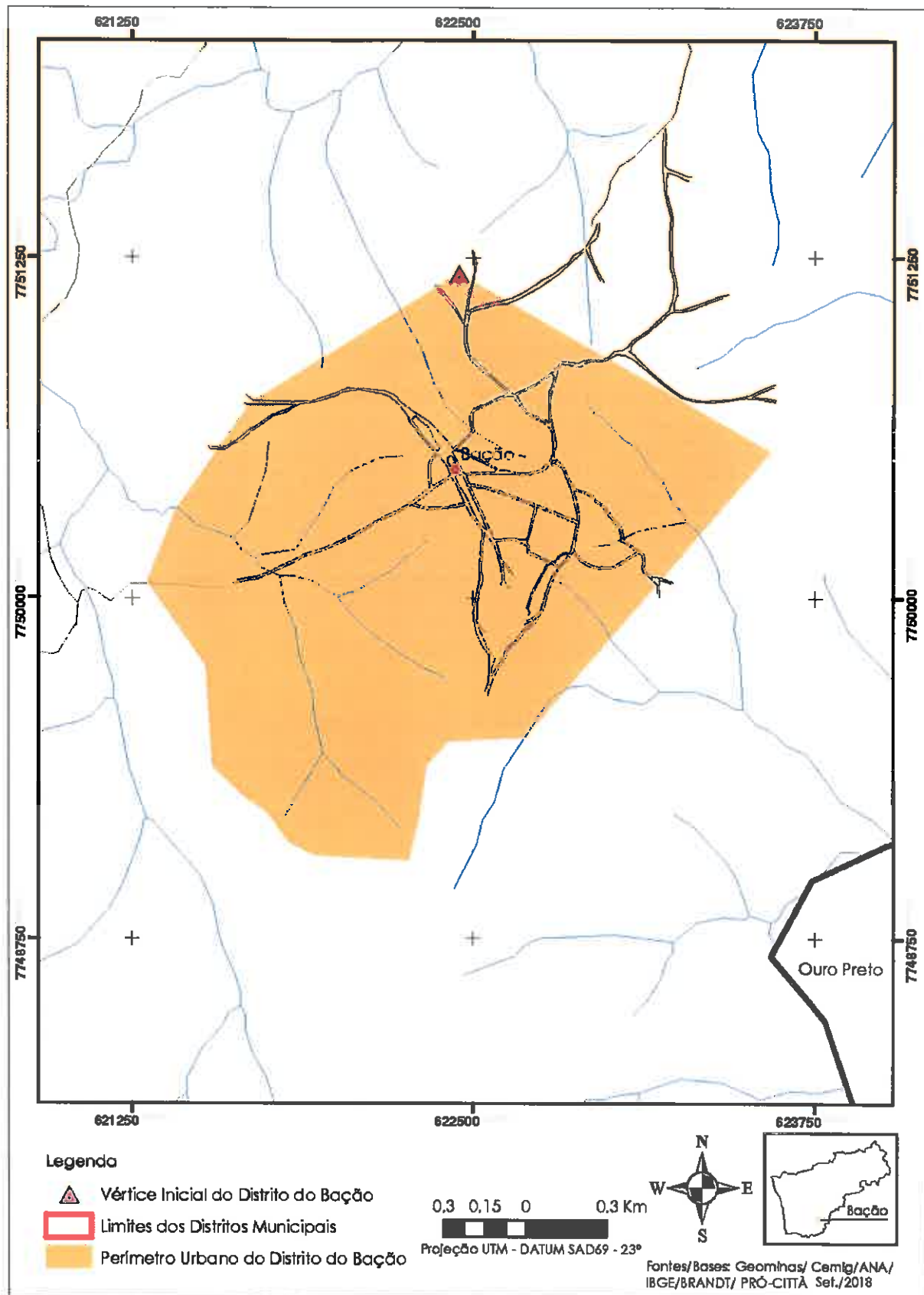
Handwritten signature or mark.

Mapa 3 - Perímetro Urbano do Distrito de Acuruí



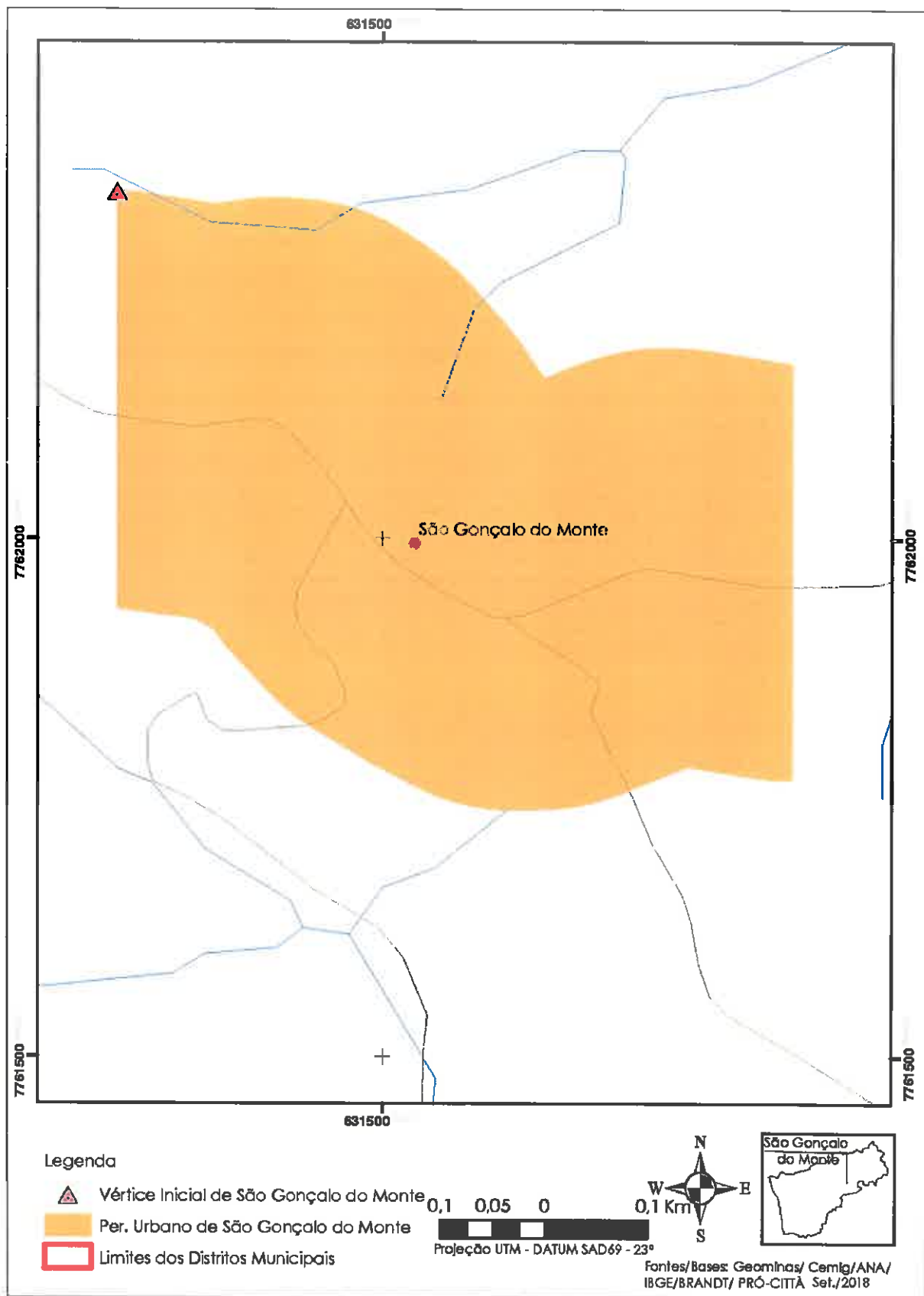
VB

Mapa 4 - Perímetro Urbano do Distrito do Bação



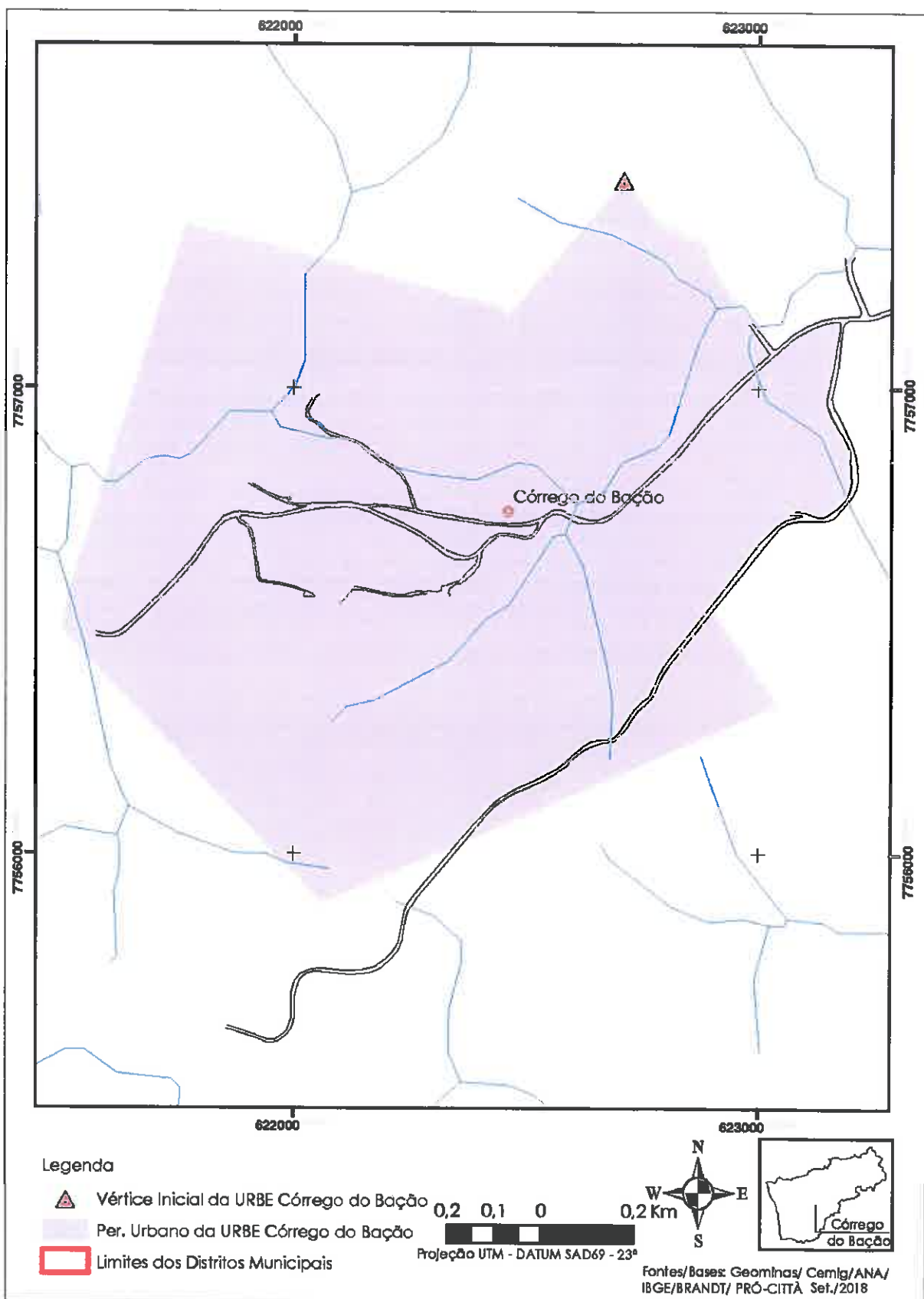
AB

Mapa 5 - Perímetro Urbano do Distrito de São Gonçalo do Monte



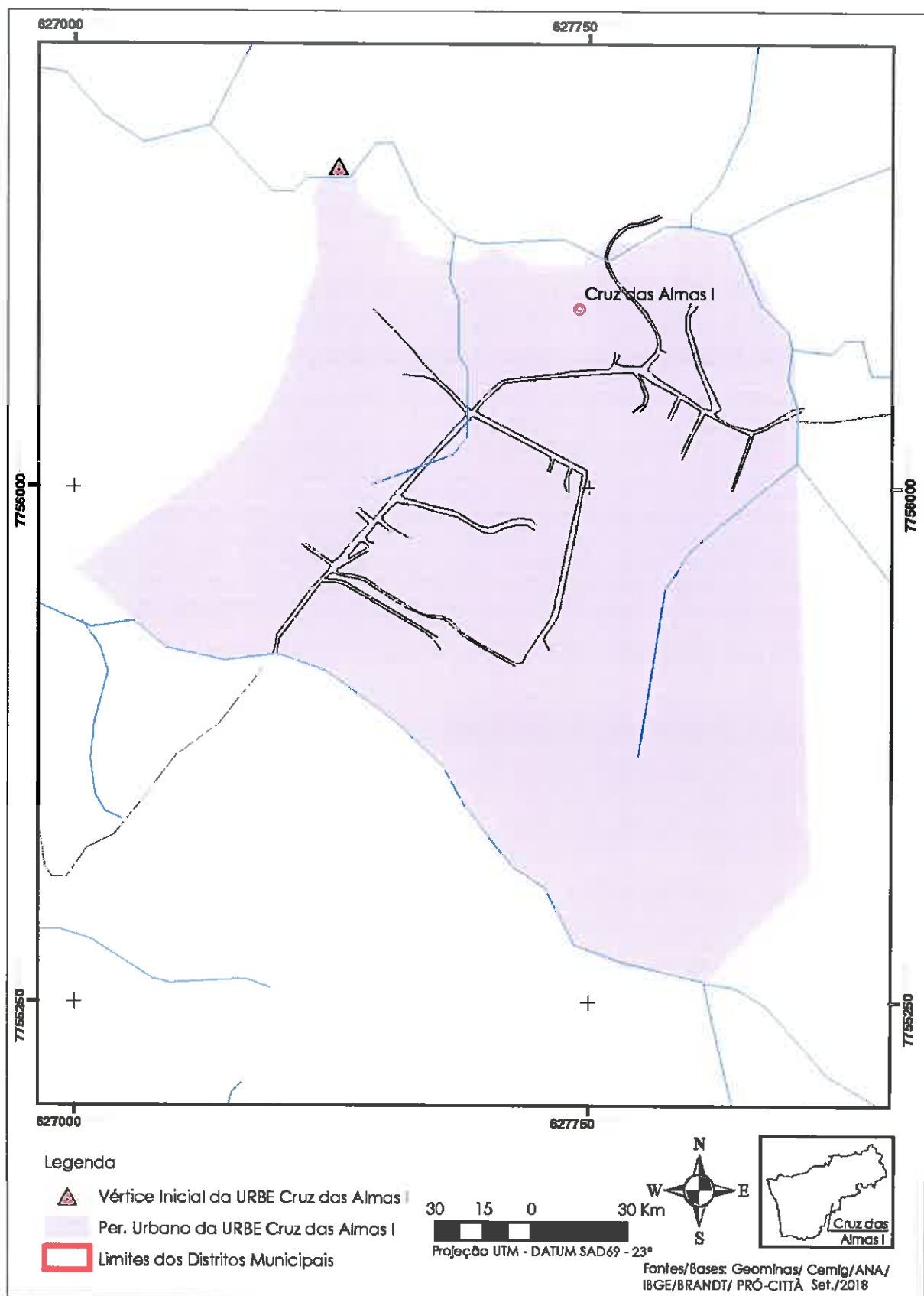
Handwritten signature or initials in blue ink.

Mapa 6 - Perímetro Urbano da URBE Córrego do Bação



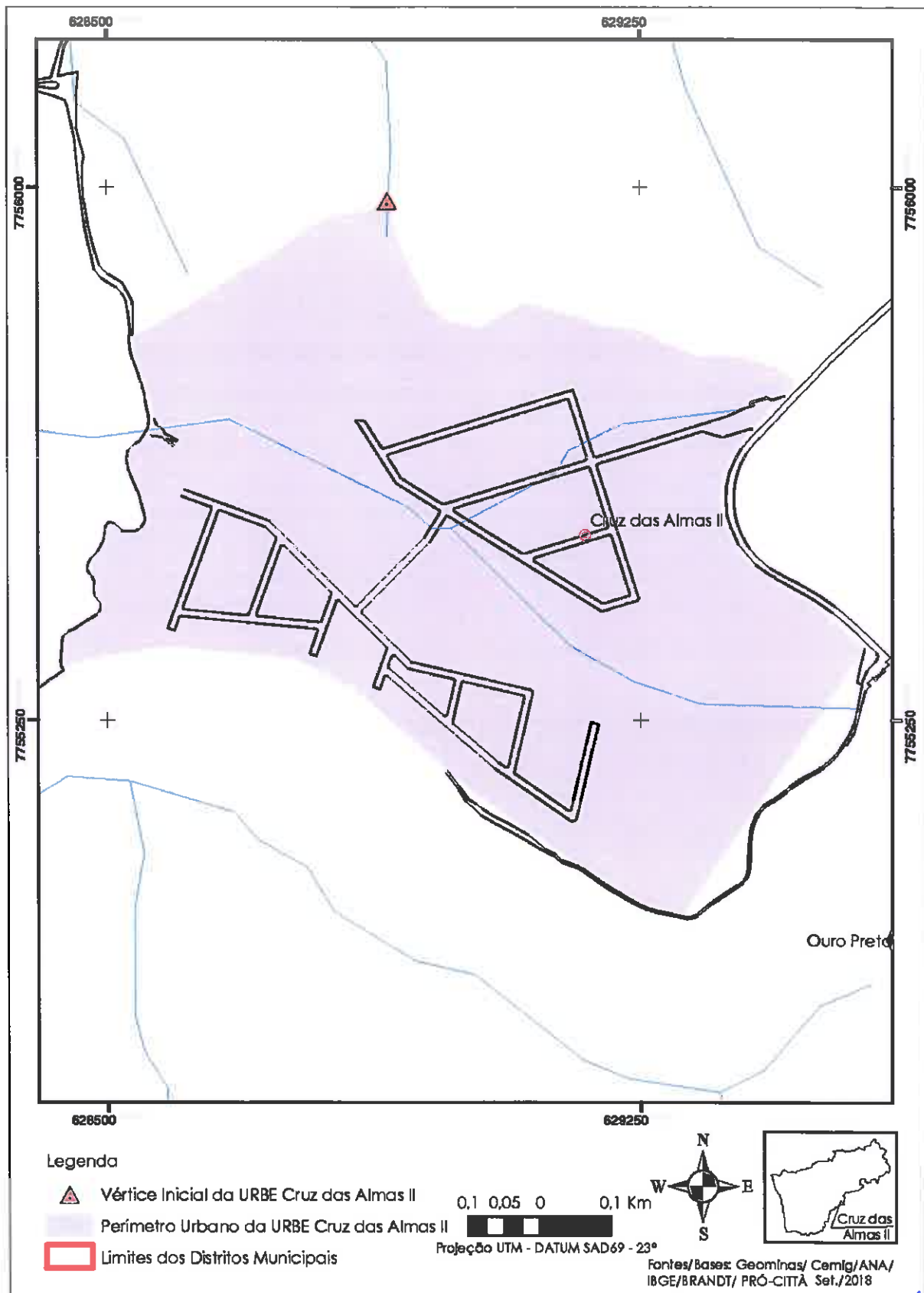
AB

Mapa 7 - Perímetro Urbano da URBE Cruz das Almas I



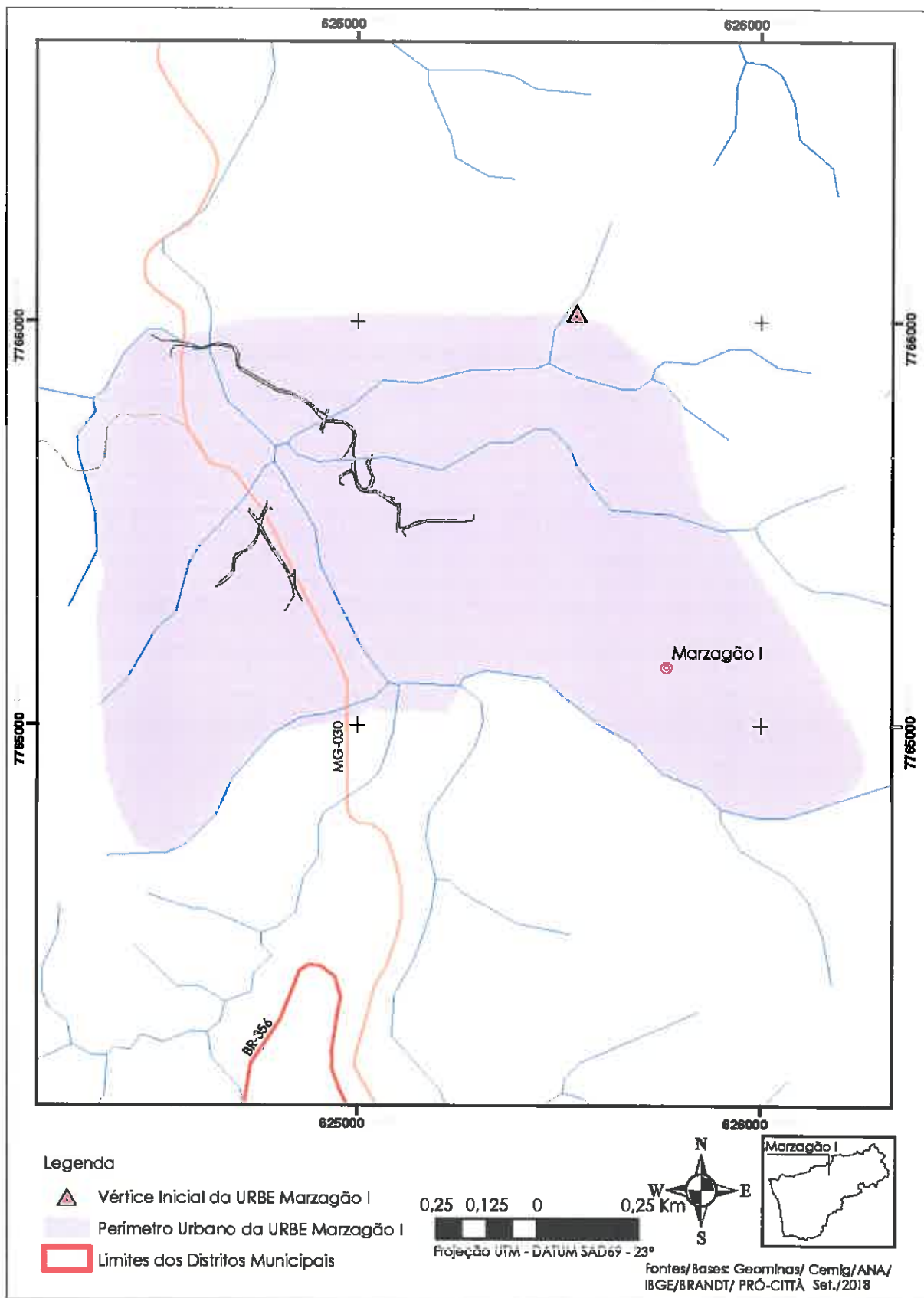
VB

Mapa 8 - Perímetro Urbano da URBE Cruz das Almas II



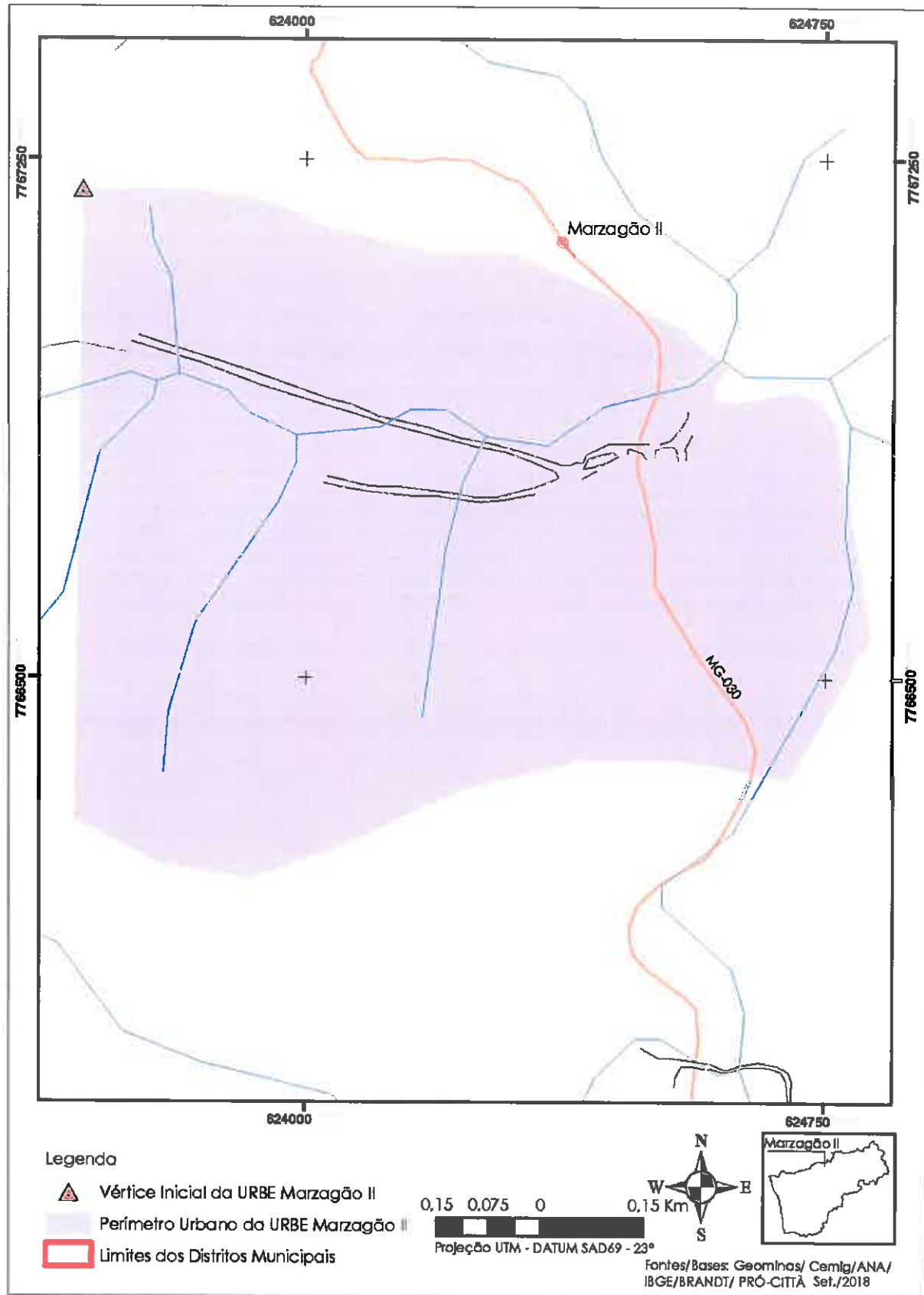
VB

Mapa 9 - Perímetro Urbano da URBE Marzagão I



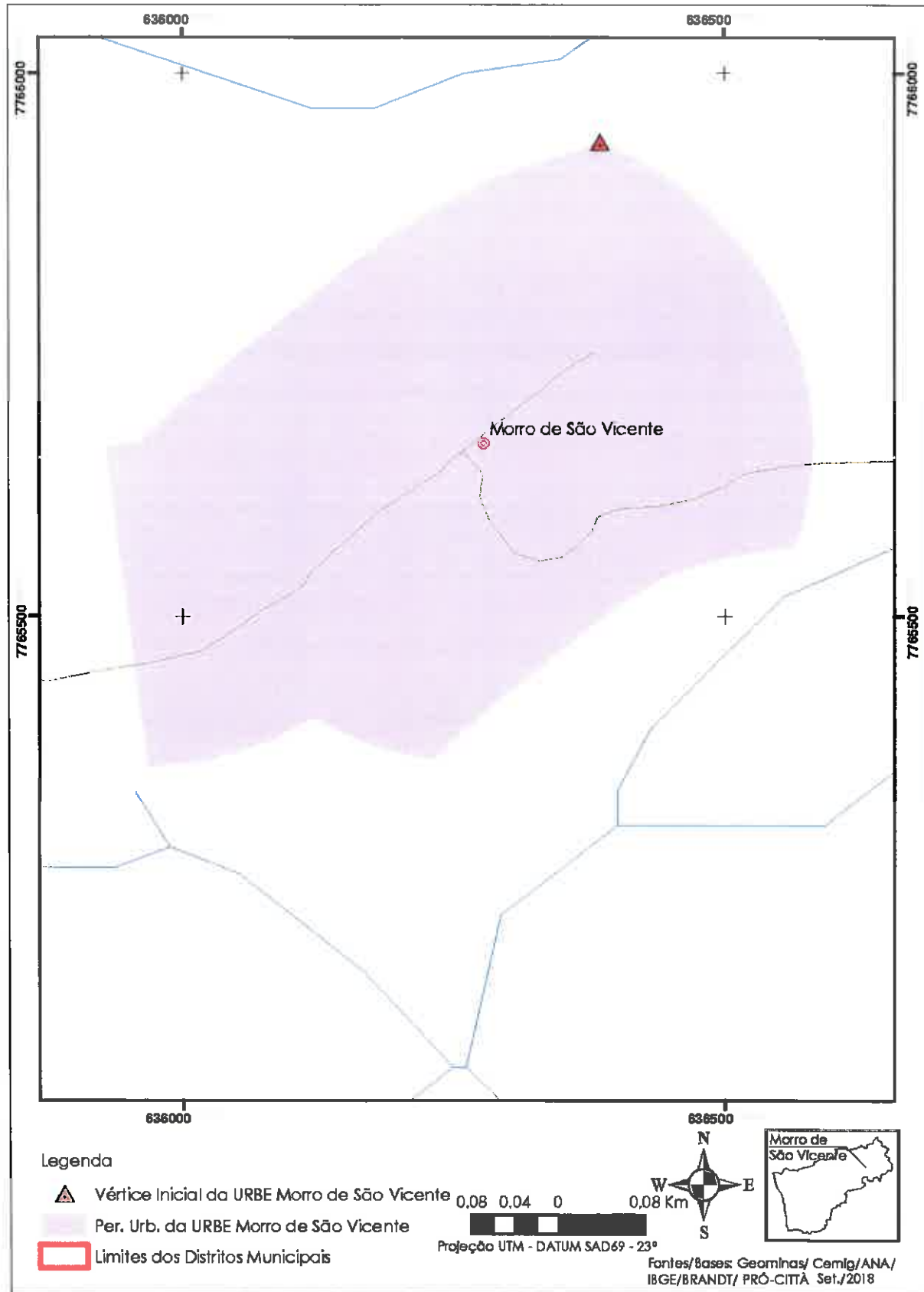
AB

Mapa 10 - Perímetro Urbano da URBE Marzagão II



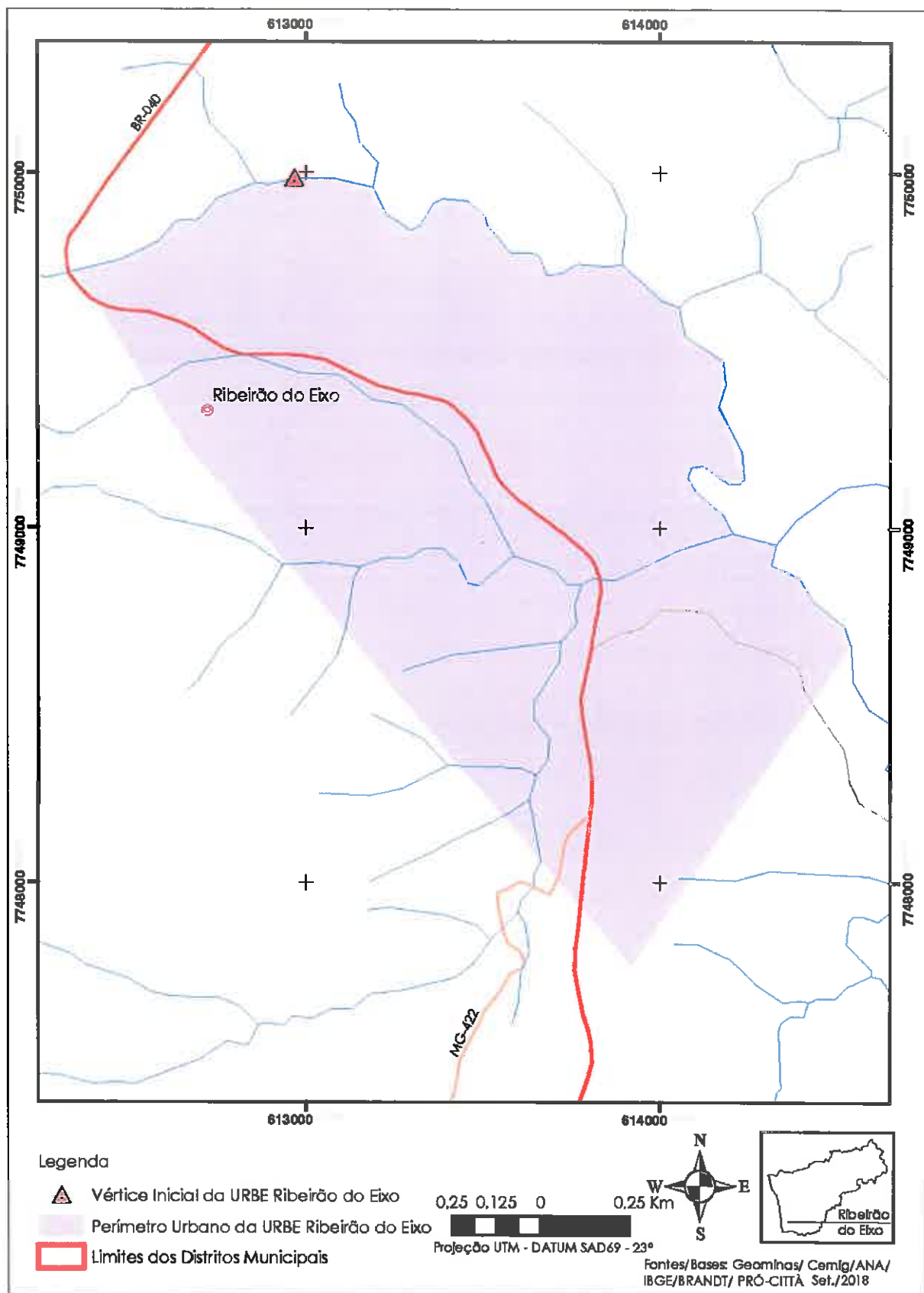
AB

Mapa 11 - Perímetro Urbano da URBE Morro de São Vicente



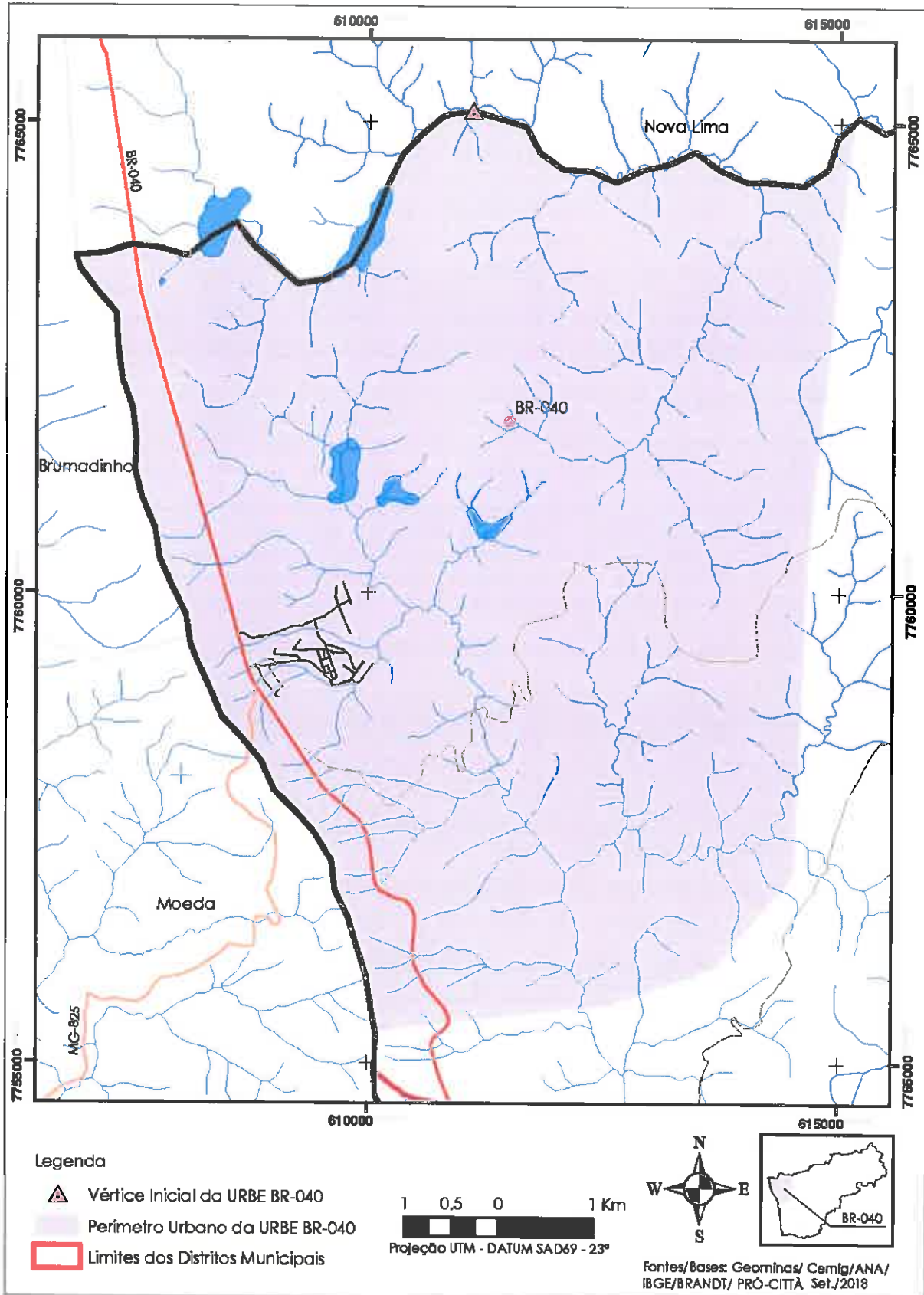
AB

Mapa 12 - Perímetro Urbano da URBE Ribeirão do Eixo



Handwritten signature or initials in blue ink.

Mapa 13 - Perímetro Urbano da URBE BR-040



VB